



แผนพัฒนาท้องถิ่น (พ.ศ. 2566 – 2570)



องค์การบริหารส่วนตำบลหลุมรั้ง
อำเภอบ่อพลอย จังหวัดกาญจนบุรี

คำนำ

การจัดทำแผนพัฒนาท้องถิ่น (พ.ศ. ๒๕๖๖ – ๒๕๗๐) ขององค์การบริหารส่วนตำบลหลุมรั้ง เป็นการจัดทำแผนพัฒนาท้องถิ่นตามระเบียบกระทรวงมหาดไทยว่าด้วยการจัดทำแผนพัฒนาขององค์กรปกครองส่วนท้องถิ่น พ.ศ. ๒๕๔๘ และที่แก้ไขเพิ่มเติมถึง (ฉบับที่ ๓) พ.ศ. ๒๕๖๑ และตามระเบียบกระทรวงมหาดไทยว่าด้วยการจัดทำและประสานแผนพัฒนาพื้นที่ในระดับอำเภอและตำบล พ.ศ. ๒๕๖๒ โดยให้ส่วนราชการในสังกัดและองค์กรปกครองส่วนท้องถิ่นเป็นแนวทางปฏิบัติในการจัดทำแผนและประสานแผนพัฒนาพื้นที่ เพื่อให้การขับเคลื่อนการเชื่อมโยงบูรณาการแผนพัฒนาในระดับพื้นที่มีประสิทธิภาพ สอดคล้องเชื่อมโยงระหว่างแผนพัฒนาในระดับพื้นที่กับแผนพัฒนาท้องถิ่น ดำเนินการประสานแผนหรือเพิ่มเติมหรือเปลี่ยนแปลงแผนพัฒนาท้องถิ่นในห้วงระยะเวลาเดียวกันเป็นไปตามระเบียบที่กำหนด

องค์การบริหารส่วนตำบลหลุมรั้ง มีความประสงค์ให้แผนพัฒนาท้องถิ่น (พ.ศ. ๒๕๖๖ – ๒๕๗๐) นำไปสู่การปฏิบัติได้อย่างมีประสิทธิภาพ เป็นกรอบในการจัดทำงบประมาณรายจ่ายประจำปี งบประมาณรายจ่ายเพิ่มเติม และงบประมาณจากเงินสะสม ในส่วนที่เกี่ยวข้อง เพื่อให้ประชาชน ท้องถิ่น สังคม เศรษฐกิจ การเมืองได้รับการพัฒนาอย่างสูงสุด บนพื้นฐานของการประหยัดแต่มีประสิทธิภาพและมีประสิทธิผล ภายใต้กรอบวินัยการเงินและการคลังที่ดี เพื่อการพัฒนาท้องถิ่นจักได้บรรลุตามวัตถุประสงค์ความต้องการของประชาชนในท้องถิ่นอย่างแท้จริง

สำนักงานปลัด/งานวิเคราะห์นโยบายและแผน
องค์การบริหารส่วนตำบลหลุมรั้ง

สารบัญ

หน้า

บทนำ..... ก – ข

ส่วนที่ ๑ สภาพทั่วไปและข้อมูลพื้นฐาน

๑. ด้านกายภาพ.....	๑
๒. ด้านการเมือง/การปกครอง.....	๓
๓. ประชากร.....	๕
๔. สภาพทางสังคม.....	๗
๕. ระบบบริการพื้นฐาน.....	๙
๖. ระบบเศรษฐกิจ.....	๑๐
๗. ศาสนา ประเพณี วัฒนธรรม.....	๑๒
๘. ทรัพยากรธรรมชาติ.....	๑๓
๙. อื่นๆ การกำจัดขยะมูลฝอย สิ่งปฏิกูล.....	๑๔

ส่วนที่ ๒ ยุทธศาสตร์องค์การปกครองส่วนท้องถิ่น

๑. ความสัมพันธ์ระหว่างแผนพัฒนาระดับมหภาค.....	๑๕
๒. ยุทธศาสตร์ขององค์การปกครองส่วนท้องถิ่น.....	๑๙
๓ การวิเคราะห์เพื่อพัฒนาท้องถิ่น.....	๒๕

ส่วนที่ ๓ การนำแผนพัฒนาท้องถิ่นไปสู่การปฏิบัติ

๑. ยุทธศาสตร์การพัฒนาและแผนงาน.....	๓๕
๒. บัญชีโครงการพัฒนาท้องถิ่น.....	๓๗

ส่วนที่ ๔ การติดตามและประเมินผล

๑. การติดตามและประเมินผลยุทธศาสตร์.....	๑๔๐
๒. การติดตามและประเมินผลโครงการ.....	๑๔๑
๓. สรุปผลการพัฒนาท้องถิ่น.....	๑๔๔
๔. ข้อเสนอแนะในการจัดทำแผนพัฒนาท้องถิ่นในอนาคต.....	๑๔๔

ภาคผนวก สำเนาหนังสือส่ง/บันทึกข้อความ/ประกาศฯ/รายงานประชุมสภาฯ/ญัตติ/รายงานการประชุม/คำสั่งคณะกรรมการ ฯ



บทนำ

การจัดทำแผนพัฒนาท้องถิ่น (พ.ศ. ๒๕๖๖ – ๒๕๗๐) ขององค์การบริหารส่วนตำบลหลุมรั้ง เป็นการจัดทำแผนพัฒนาท้องถิ่นตามระเบียบกระทรวงมหาดไทยว่าด้วยการจัดทำแผนพัฒนาขององค์กรปกครองส่วนท้องถิ่น พ.ศ. ๒๕๔๘ และที่แก้ไขเพิ่มเติมถึง (ฉบับที่ ๓) พ.ศ. ๒๕๖๑ และตามที่กระทรวงมหาดไทย มีหนังสือ ด่วนที่สุด ที่ มท ๐๘๑๐.๓/ว ๗๔๖๗ ลงวันที่ ๑๔ ธันวาคม ๒๕๖๓ แจ้งว่าตามพระราชกฤษฎีกาว่าด้วยการบริหารงานจังหวัดและกลุ่มจังหวัดแบบบูรณาการ พ.ศ. ๒๕๕๑ มาตรา ๑๙ วรรคสาม กำหนดให้เมื่อแผนพัฒนาจังหวัดได้รับความเห็นชอบจากคณะรัฐมนตรีและประกาศใช้แล้วการจัดทำแผนพัฒนาท้องถิ่นขององค์กรปกครองส่วนท้องถิ่นและการดำเนินกิจการของจังหวัดและหน่วยงานของรัฐที่เกี่ยวข้องต้องสอดคล้องกับแผนพัฒนาจังหวัดดังกล่าว ประกอบกับระเบียบสำนักนายกรัฐมนตรีว่าด้วยการบริหารงานเชิงพื้นที่แบบบูรณาการ พ.ศ. ๒๕๖๐ ข้อ ๗ กำหนดให้แผนพัฒนาจังหวัด แผนพัฒนากลุ่มจังหวัด และแผนพัฒนาภาคมีระยะเวลาห้าปี ดังนั้น เพื่อให้แผนพัฒนาท้องถิ่นขององค์กรปกครองส่วนท้องถิ่นในปัจจุบัน มีความสอดคล้องและเชื่อมโยงกับแผนดังกล่าว จึงอาศัยอำนาจตามข้อ ๕ แห่งระเบียบกระทรวงมหาดไทยว่าด้วยการจัดทำแผนพัฒนาขององค์กรปกครองส่วนท้องถิ่น พ.ศ. ๒๕๔๘ และที่แก้ไขเพิ่มเติม ชักซ้อมแนวทางการทบทวนแผนพัฒนาท้องถิ่น พร้อมทั้งกำหนดระยะเวลาแผนพัฒนาท้องถิ่นเป็นระยะเวลาห้าปี (พ.ศ. ๒๕๖๖ - ๒๕๗๐) และให้องค์กรปกครองส่วนท้องถิ่นถือปฏิบัติและทบทวนให้แล้วเสร็จภายในเดือนตุลาคมก่อนปีงบประมาณถัดไป

องค์การบริหารส่วนตำบลหลุมรั้ง มีความประสงค์ให้แผนพัฒนาท้องถิ่น (พ.ศ. ๒๕๖๖ – ๒๕๗๐) นำไปสู่การปฏิบัติได้อย่างมีประสิทธิภาพ เป็นกรอบในการจัดทำงบประมาณรายจ่ายประจำปี งบประมาณรายจ่ายเพิ่มเติม และงบประมาณจากเงินสะสม ในส่วนที่เกี่ยวข้อง เพื่อให้ประชาชน ท้องถิ่น สังคม เศรษฐกิจ การเมืองได้รับการพัฒนาอย่างสูงสุด บนพื้นฐานของการประหยัดแต่มีประสิทธิภาพและมีประสิทธิผล ภายใต้กรอบวินัยการเงินและการคลังที่ดี เพื่อการพัฒนาท้องถิ่นจักได้บรรลุตามวัตถุประสงค์ความต้องการของประชาชนในท้องถิ่นอย่างแท้จริง

ความหมายของแผนพัฒนา

แผนพัฒนาท้องถิ่น หมายความว่า แผนพัฒนาขององค์กรปกครองส่วนท้องถิ่น ที่กำหนดวิสัยทัศน์ ประเด็นยุทธศาสตร์ เป้าประสงค์ ตัวชี้วัด และกลยุทธ์ โดยสอดคล้องกับแผนพัฒนาจังหวัด ยุทธศาสตร์การพัฒนาขององค์กรปกครองส่วนท้องถิ่นในเขตจังหวัด แผนพัฒนาอำเภอ แผนพัฒนาตำบล แผนพัฒนาหมู่บ้านหรือแผนชุมชน อันมีลักษณะเป็นการกำหนดรายละเอียดแผนงานโครงการพัฒนา ที่จัดทำขึ้นสำหรับปีงบประมาณแต่ละปี ซึ่งมีความต่อเนื่องและเป็นแผนก้าวหน้าและให้หมายความรวมถึงการเพิ่มเติมหรือเปลี่ยนแปลงแผนพัฒนาท้องถิ่น

โครงการพัฒนา หมายความว่า โครงการที่มีวัตถุประสงค์สนองต่อแผนพัฒนาท้องถิ่นขององค์กรปกครองส่วนท้องถิ่นและดำเนินการเพื่อให้การพัฒนาบรรลุวิสัยทัศน์ที่กำหนดไว้

การแปลงแผนพัฒนาไปสู่การปฏิบัติเพื่อแก้ไขปัญหาและความต้องการของประชาชนในท้องถิ่น กล่าวคือแผนพัฒนาท้องถิ่นเป็นแผนพัฒนาเศรษฐกิจและสังคมขององค์การบริหารส่วนตำบลที่สอดคล้องกับแผนการพัฒนา อันมีลักษณะเป็นการกำหนดรายละเอียดแผนงาน/โครงการที่จัดทำขึ้นสำหรับปีงบประมาณแต่ละปี ซึ่งมีความต่อเนื่องและเป็นแผนก้าวหน้าครอบคลุมระยะเวลาห้าปี โดยมีการจัดทำหรือทบทวนแผนพัฒนาท้องถิ่น ให้แล้วเสร็จภายในเดือนตุลาคมก่อนปีงบประมาณถัดไป

๑.๑ แนวทางการจัดทำแผนพัฒนาท้องถิ่น (พ.ศ. ๒๕๖๖ – ๒๕๗๐)

แผนพัฒนาท้องถิ่นเป็นเอกสารที่มีความสัมพันธ์ใกล้ชิด สอดคล้องกับการพัฒนาและงบประมาณรายจ่าย กล่าวคือ องค์การบริหารส่วนตำบลใช้แผนพัฒนาเป็นเครื่องมือในการจัดทำงบประมาณรายจ่ายประจำปี งบประมาณรายจ่ายเพิ่มเติม และงบประมาณจากเงินสะสม โดยนำโครงการ/กิจกรรมจากแผนพัฒนาท้องถิ่น ในปีที่จะจัดทำงบประมาณรายจ่ายประจำปีไปจัดทำงบประมาณ เพื่อที่กระบวนการจัดทำงบประมาณเป็นไปด้วยความรอบคอบ โดยกระบวนการมีส่วนร่วมของประชาชนในพื้นที่ ประชุมประชาคมท้องถิ่นระดับตำบล เพื่อจัดทำและประสานแผนพัฒนาท้องถิ่น (พ.ศ. ๒๕๖๖ - ๒๕๗๐) ภายใต้หลักการประชาธิปไตย ร่วมคิด ร่วมทำ ร่วมตัดสินใจ ร่วมตรวจสอบ ร่วมรับประโยชน์ ร่วมแก้ปัญหาปรึกษาหารือแลกเปลี่ยนเรียนรู้ เพื่อแก้ปัญหาสำหรับการพัฒนาท้องถิ่นตามอำนาจหน้าที่ขององค์การบริหารส่วนตำบลหลุมรั้ง

แผนพัฒนาท้องถิ่น มีลักษณะกว้าง ๆ ดังต่อไปนี้

๑. เป็นเอกสารที่จะแสดงความเชื่อมโยงระหว่างแผนการพัฒนากับงบประมาณรายจ่ายประจำปี
๒. เป็นเอกสารที่แสดงความสอดคล้องกับการพัฒนาที่แสดงโครงการ/กิจกรรมการพัฒนาที่จะดำเนินการเป็นห้วงระยะเวลาสี่ปี
๓. เป็นเอกสารที่แสดงแนวทางการพัฒนาและวัตถุประสงค์ของแนวทางการพัฒนาที่ชัดเจน และมีลักษณะเฉพาะเจาะจงที่จะดำเนินการ

นอกจากลักษณะดังกล่าวแล้ว แผนพัฒนาท้องถิ่น ยังตอบสนองความต้องการของประชาชนในตำบล (Bottom – up) และสอดคล้องกับแผนพัฒนาอำเภอ แผนพัฒนาจังหวัด และแผนพัฒนาเศรษฐกิจและสังคมแห่งชาติ (Top – down) การจัดทำต้องเป็นไปตามบทบัญญัติระเบียบ ข้อบังคับ มติคณะรัฐมนตรี แบบแผนการปฏิบัติราชการที่ดี (Good Governance) ประกาศและหนังสือสั่งการ กระทรวงมหาดไทย ยึดหลัก ธรรมมาภิบาลอย่างสม่ำเสมอ ให้ประชาชนในตำบลมีส่วนร่วมในการจัดทำร่วมดำเนินการร่วมรับรู้ร่วมตรวจสอบ เพื่อให้แผนพัฒนาเป็นที่ยอมรับและได้รับความร่วมมือจากประชาชนอย่างจริงจัง แผนงาน และโครงการในแผนพัฒนาต้องเกิดประโยชน์ต่อส่วนรวม สามารถปฏิบัติได้มีประสิทธิภาพประสิทธิผล มีความชัดเจนสามารถวัดได้สามารถพิจารณาความเสี่ยงที่อาจเกิดขึ้นเพื่อสร้างความมั่นใจในความคุ้มค่าของงบประมาณที่จัดสรรในทุก ๆ ระยะเวลาของแต่ละหมู่บ้าน

๑.๒ วัตถุประสงค์ของการจัดทำแผนพัฒนาท้องถิ่น

๑. เพื่อกำหนดสภาพการพัฒนาที่พึงประสงค์หรือเป้าหมายการพัฒนาขององค์การบริหารส่วนตำบลตามความต้องการของประชาชน
๒. เพื่อกำหนดแผนงาน โครงการและกิจกรรมการพัฒนาและแก้ไขปัญหาความเดือดร้อนของประชาชนและเพื่อนำไปสู่ การบรรลุเป้าหมายการพัฒนา
๓. เพื่อใช้เป็นเครื่องมือในการประสานการปฏิบัติการพัฒนากับหน่วยงานอื่น ๆ ในพื้นที่
๔. เพื่อใช้เป็นแนวทางในการจัดสรรทรัพยากรได้อย่างเป็นธรรมทั่วถึง และเป็นไปตามลำดับความจำเป็นเร่งด่วน
๕. เพื่อเป็นกรอบในการพัฒนาระยะกลาง เนื่องจากเป็นเอกสารที่แสดงโครงการ / กิจกรรมการพัฒนาที่จะดำเนินการในห้วงระยะเวลาห้าปี
๖. เพื่อใช้เป็นแนวทางในการจัดทำข้อบัญญัติงบประมาณรายจ่ายประจำปีและแผนการจัดหาพัสดุ
๗. เพื่อให้กระบวนการจัดทำงบประมาณเป็นไปด้วยความรอบคอบ และผ่านกระบวนการมีส่วนร่วมของประชาชน

๑.๓ ขั้นตอนการดำเนินการจัดทำแผนพัฒนาท้องถิ่น

หลังจากที่ได้มีการกำหนดแผนการพัฒนาและแนวทางการพัฒนาในแผนแล้ว ก็จะต้องถึงขั้นตอนในการแปลงสู่การปฏิบัติโดยการจัดทำแผนพัฒนาท้องถิ่น ซึ่งได้กำหนดขั้นตอนการจัดทำเป็นแนวทางให้องค์การบริหารส่วนตำบลนำไปดำเนินการ ๗ ขั้นตอน ดังนี้

ขั้นตอนที่ ๑ การเตรียมการจัดทำแผน

๑.๑ หน่วยงานที่รับผิดชอบการจัดทำแผนพัฒนาเข้าพบผู้บริหารท้องถิ่น เพื่อชี้แจงวัตถุประสงค์ความสำคัญและความจำเป็นในการจัดทำแผนพัฒนาท้องถิ่น เพื่อให้ผู้บริหารทราบถึงภารกิจที่จะต้องดำเนินการต่อไป และดำเนินการเสนอโครงการจัดทำแผนพัฒนาท้องถิ่น ห้วงปี พ.ศ. ๒๕๖๖ ถึง ๒๕๗๐ ผ่านปลัดองค์การบริหารส่วนท้องถิ่นให้ผู้บริหารท้องถิ่นอนุมัติ โครงการดังกล่าวจะเป็นการกำหนดทรัพยากรในการจัดทำแผนพัฒนาท้องถิ่น และกำหนดปฏิทินการทำงานไว้อย่างชัดเจน

๑.๒ หน่วยงานที่รับผิดชอบแจ้งโครงการที่ได้รับอนุมัติให้ผู้ที่เกี่ยวข้องทราบ ได้แก่ คณะกรรมการพัฒนาท้องถิ่น คณะกรรมการสนับสนุนการจัดทำแผนพัฒนาท้องถิ่น หน่วยงานภายในขององค์การบริหารส่วนท้องถิ่นและประชาชน

ขั้นตอนที่ ๒ การคัดเลือกแผนและแนวทางการพัฒนา

๒.๑ ในขั้นตอนนี้ คณะกรรมการสนับสนุนการจัดทำแผนพัฒนา จะสรุปแผนการพัฒนาและแนวทางการพัฒนาจากแผนการพัฒนาพร้อมทั้งข้อมูลที่เกี่ยวข้อง ปัญหาความต้องการของท้องถิ่นรวมทั้งสรุปแผนการพัฒนาของจังหวัด/อำเภอ และนโยบายของผู้บริหารท้องถิ่นเพื่อนำเสนอต่อคณะกรรมการพัฒนาท้องถิ่น

๒.๒ คณะกรรมการพัฒนาท้องถิ่น จัดการประชุมร่วมระหว่างคณะกรรมการพัฒนาท้องถิ่น ประชาคมท้องถิ่นและส่วนราชการที่เกี่ยวข้อง เพื่อร่วมกันพิจารณา โดยในการจัดทำแผนพัฒนาท้องถิ่นในครั้งแรก ให้เวทีการประชุมร่วมกันดังกล่าว คัดเลือกแผนการพัฒนา แนวทางการพัฒนาที่สี่ปีควรนำมาใช้เป็นแนวทางการจัดทำแผนพัฒนาท้องถิ่น เพื่อเป็นกรอบในการพิจารณาจัดทำโครงการ/กิจกรรมในแผนพัฒนาท้องถิ่น ต่อไป

แต่สำหรับการจัดทำแผนพัฒนาท้องถิ่นครั้งต่อไป ให้เวทีการประชุมร่วมพิจารณาทบทวนดูว่า จากแผน แนวทางการพัฒนาที่ได้คัดเลือกและโครงการ/กิจกรรมที่กำหนดไว้ยังมีความเหมาะสมหรือไม่ ซึ่งในขั้นตอนนี้ในการจัดทำแผนพัฒนาท้องถิ่นในปีต่อไปจะสามารถคัดเลือกแผนการพัฒนา แนวทางการพัฒนา ที่จะนำมาใช้เป็นกรอบการจัดทำแผนพัฒนาท้องถิ่นก็ได้ รวมทั้งกำหนดโครงการ/กิจกรรมที่จะเพิ่มเติมหรือตัดทอนลงได้

๒.๓ เมื่อได้แนวทางการพัฒนาแล้ว เวทีการประชุมร่วมพิจารณาว่าจะมีโครงการ/กิจกรรมอะไรบ้างที่ต้องดำเนินการเพื่อให้บรรลุวัตถุประสงค์และเป้าหมายของแนวทางการพัฒนาที่คัดเลือกมาใช้เป็นกรอบในการพัฒนา

๒.๔ โครงการ/กิจกรรมที่พิจารณากำหนดอาจมีเป็นจำนวนมากดังนั้นในขั้นตอนนี้จะต้องมีการดำเนินการ ดังนี้

๒.๔.๑ พิจารณาความเกี่ยวเนื่องกันระหว่างแผนหรือระหว่างแนวทางการพัฒนา

๒.๔.๒ ให้พิจารณานำโครงการ/กิจกรรมจากแผนชุมชน/หมู่บ้านที่เกินขีดความสามารถในการดำเนินการนำมาประกอบการจัดทำแผนพัฒนาท้องถิ่น

๒.๔.๓ มีการจัดลำดับความสำคัญของโครงการ/กิจกรรม เพื่อที่จะบรรจุลงในแผนพัฒนาท้องถิ่นได้อย่างเหมาะสมและนอกจากนั้นยังเป็นการจัดลำดับโครงการไว้เพื่อทำแผนพัฒนาท้องถิ่น ในช่วงถัดไปด้วยเนื่องจากในการดำเนินการเพื่อให้บรรลุวัตถุประสงค์ของแผนการพัฒนา อาจจะต้องใช้เวลาดำเนินการต่อเนื่อง

ดังนั้น องค์การปกครองส่วนท้องถิ่นจึงจำเป็นต้องพิจารณาแนวทางการจัดทำโครงการ/กิจกรรมที่ต่อเนื่องไปในระยะยาวด้วย ซึ่งอาจจะยังไม่สามารถบรรจุไว้ในช่วงปีของการจัดทำแผนพัฒนาท้องถิ่นได้ อาจมีกิจกรรมหลากหลายที่ต้องดำเนินการต่อเนื่อง

๒.๔.๔ เนื่องจากกิจกรรมที่จะต้องดำเนินการมีความหลากหลาย ดังนั้น ในขั้นของการพิจารณากำหนดกิจกรรม องค์การปกครองส่วนท้องถิ่นจะต้องคำนึงถึงสิ่งต่าง ๆ ดังต่อไปนี้

- ❖ งบประมาณรายรับ รายจ่ายขององค์การปกครองส่วนท้องถิ่น
- ❖ ทรัพยากรการบริหารอื่น ๆ ขององค์การปกครองส่วนท้องถิ่น
- ❖ ภาวการณ์พัฒนาที่สามารถเข้ามาร่วมดำเนินการหรือมีภารกิจรับผิดชอบการ

ดำเนินการในเรื่องนั้นๆ เมื่อพิจารณาด้านต่างๆ ดังกล่าวแล้ว จะต้องแยกประเภทของโครงการออกอย่างน้อยสามประเภท คือ

๑. โครงการที่องค์การปกครองส่วนท้องถิ่นดำเนินการเอง กล่าวคือมีขีดความสามารถทั้งทางด้านกำลังเงิน กำลังคน วัสดุอุปกรณ์ และความรู้ทางด้านการบริหารจัดการที่จะดำเนินการได้เอง

๒. โครงการที่องค์การปกครองส่วนท้องถิ่นอุดหนุนให้หน่วยงานอื่นดำเนินการ เพื่อให้เกิดประสิทธิภาพในการดำเนิน เนื่องจากเป็นงานที่อยู่ในอำนาจหน้าที่แต่องค์การปกครองส่วนท้องถิ่นไม่สามารถหรือไม่ประสงค์จะดำเนินการ จึงมอบให้หน่วยงานอื่นดำเนินการแทนโดยการตั้งงบประมาณเป็นเงินอุดหนุนให้ตามระเบียบวิธีการของทางราชการ

๓. โครงการที่ขอรับการสนับสนุนจากหน่วยงานอื่นทั้งราชการบริหารส่วนกลาง ส่วนภูมิภาค รัฐวิสาหกิจ หน่วยงานอื่น และภาคเอกชน อันเนื่องมาจากเป็นโครงการขนาดใหญ่หรือเป็นโครงการที่หน่วยงานดังกล่าวเป็นหน่วยปฏิบัติและมีหน้าที่จัดบริการสาธารณะดังกล่าวอยู่แล้ว โดยองค์การปกครองส่วนท้องถิ่นที่จะเสนอขอรับการสนับสนุนต้องอยู่ในเงื่อนไขของการขอรับเงินอุดหนุนเฉพาะกิจดังกล่าว

ขั้นตอนที่ ๓ การเก็บรวบรวมข้อมูลและการวิเคราะห์ข้อมูล

๓.๑ การเก็บรวบรวมข้อมูล คณะกรรมการสนับสนุนการจัดทำแผนพัฒนาท้องถิ่นดำเนินการสำรวจ และเก็บรวบรวมข้อมูลที่จำเป็นต่อการจัดทำแผนพัฒนาท้องถิ่นดำเนินการสำรวจ และเก็บรวบรวมข้อมูลที่จำเป็นต่อการจัดทำแผนพัฒนาท้องถิ่น ซึ่งนอกจากจะต้องเก็บรวบรวมข้อมูล พื้นฐานทั่วไปแล้วยังจะต้องวิเคราะห์ว่าแผนการพัฒนา แนวทางการพัฒนาที่เลือกต้องการข้อมูลประเภทใดเป็นพิเศษต้องการข้อมูลของช่วงเวลาใด และจะเก็บข้อมูลจากแหล่งใด เพื่อเป็นข้อมูลที่จะนำมาวิเคราะห์แนวทางการพัฒนาโครงการ/กิจกรรม ได้อย่างถูกต้อง โดยในการเก็บรวบรวมข้อมูลจะต้องเก็บข้อมูลทั้งข้อมูลภายในองค์กรและข้อมูลภายนอกเพื่อสามารถนำมาวิเคราะห์ SWOT (การวิเคราะห์ จุดแข็ง จุดอ่อน โอกาสและอุปสรรค) ได้

๓.๒ การวิเคราะห์ข้อมูล ประกอบด้วย ๔ กิจกรรมหลัก ดังนี้

๓.๒.๑ การประเมินผลการพัฒนาที่ผ่านมา

คณะกรรมการสนับสนุนการจัดทำแผนพัฒนาท้องถิ่น สรุปผลการพัฒนาที่ผ่านมาและนำเสนอที่ประชุมซึ่งประกอบด้วยคณะกรรมการพัฒนาท้องถิ่น ประชาคมท้องถิ่น และหน่วยงานที่เกี่ยวข้องเพื่อประเมินผลการพัฒนาท้องถิ่นในรอบปีที่ผ่านมาโดยประเมินทั้งในเชิงปริมาณและในเชิงคุณภาพ

๓.๒.๒ การคัดเลือกแผนการพัฒนา

หลังจากการประเมินผลการพัฒนาในรอบปีที่ผ่านมาแล้วให้ที่ประชุม ตามข้อ ๑ ร่วมกันคัดเลือกโครงการ/กิจกรรมการพัฒนาในแผนการพัฒนา รวมทั้งสอดคล้องกับปัญหาความต้องการของประชาชน / ชุมชนในห้วงเวลาอื่น (ในกรณีดังกล่าวอาจคัดเลือกทุกแผนพัฒนามาเป็นกรอบในการจัดทำแผนพัฒนาท้องถิ่นก็ได้)

ในกรณีนี้เห็นว่ามิได้มีโครงการ/กิจกรรมการพัฒนาใดที่ยังมิได้กำหนดไว้ในแผนการพัฒนา แต่มีความจำเป็นเร่งด่วนที่จะต้องกำหนดขึ้นไป ก็อาจกำหนดขึ้นได้ แต่ทั้งนี้ต้องแสดงให้เห็นถึงเหตุและวัตถุประสงค์ที่มีความสอดคล้องกับจุดมุ่งหมายของการพัฒนาที่ยั่งยืน และวิสัยทัศน์การพัฒนาท้องถิ่น (และนำไปปรับแผนแผนการพัฒนาต่อไป)

๓.๒.๓ การจัดลำดับความสำคัญของโครงการ/กิจกรรมแนวทางการพัฒนา

เนื่องจากโครงการ/กิจกรรมจะมีหลายแนวทางการพัฒนา ซึ่งล้วนแต่มีความจำเป็นในการดำเนินการเพื่อบรรลุวัตถุประสงค์ของแผนการพัฒนาทั้งสิ้น แต่ที่ประชุมตามข้อ ๑ จะต้องร่วมกันจัดเรียงลำดับความสำคัญของโครงการ/กิจกรรม

วิธีการจัดลำดับความสำคัญ มีหลายวิธี ตั้งแต่วิธีง่าย ๆ คือ ประชุมตกลงกันหรืออาจใช้วิธีการลงคะแนนคัดเลือกโดยใช้บัตรลงคะแนน เพื่อนำมารวมคะแนนและจัดลำดับ หรือวิธีอื่นๆ ซึ่งองค์กรปกครองส่วนท้องถิ่นสามารถเลือกวิธีปฏิบัติได้ตามความเหมาะสม

๓.๒.๔ การตัดสินใจเลือกโครงการ/กิจกรรมการพัฒนาในห้วงสี่ปี

หลังจากจัดลำดับโครงการ/กิจกรรมการพัฒนาแล้ว ที่ประชุมจะตัดสินใจว่าจะนำแนวทางการพัฒนาเหล่านั้นมาดำเนินการ แต่ในการตัดสินใจเลือกนั้น ควรจะได้วิเคราะห์ถึงความเป็นไปได้ในทางปฏิบัติเพราะในการจัดลำดับความสำคัญอาจใช้การตัดสินใจของแต่ละบุคคลเป็นหลัก ดังนั้นเพื่อทบทวนและยืนยันการจัดลำดับว่ามีความเป็นไปได้ในทางปฏิบัติจริงหรือไม่ จึงควรนำโครงการ/กิจกรรมการพัฒนามาทำการวิเคราะห์จุดแข็ง จุดอ่อน โอกาส และอุปสรรค (SWOT Analysis) อีกครั้ง

ขั้นตอนที่ ๔ การจัดทำแผนพัฒนาท้องถิ่นของสำนัก/กอง/ส่วนที่เกี่ยวข้อง

หลังจากดำเนินการคัดเลือกแผนและโครงการ/กิจกรรมการพัฒนา เก็บรวบรวมข้อมูลและวิเคราะห์ข้อมูลแล้ว สำนัก/กอง/ส่วน ที่เกี่ยวข้องจะต้องนำเอาโครงการ/กิจกรรมและแนวทางการพัฒนาและข้อมูลดังกล่าวไปดำเนินการจัดทำแผนพัฒนาท้องถิ่นของแต่ละสำนัก/กอง/ส่วน เพื่อส่งให้หน่วยงานที่รับผิดชอบการจัดทำแผนพัฒนาดำเนินการบูรณาการเป็นแผนพัฒนาท้องถิ่นขององค์กรปกครองส่วนท้องถิ่นต่อไป

ขั้นตอนที่ ๕ การพิจารณาคัดเลือกโครงการ/กิจกรรมการพัฒนา

หลังจากที่สำนัก/กอง/ส่วนต่างๆ ส่งโครงการ/กิจกรรมของแต่ละสำนัก/กอง/ส่วนให้หน่วยงานที่รับผิดชอบการจัดทำแผนพัฒนาแล้ว ให้ที่ประชุมคณะกรรมการพัฒนาท้องถิ่นร่วมกันพิจารณาโครงการ/กิจกรรมการพัฒนาที่แต่ละสำนัก/กอง/ส่วน ส่งมาโดยพิจารณาจากความสอดคล้องกับแผนและแนวทางการพัฒนาในช่วงสี่ปี

ขั้นตอนที่ ๖ การจัดทำรายละเอียดโครงการ/กิจกรรมการพัฒนา

คณะกรรมการสนับสนุนการจัดทำแผนพัฒนาท้องถิ่น จัดทำรายละเอียดโครงการในด้านเป้าหมาย ผลผลิต ผลลัพธ์ งบประมาณ ระยะเวลา ผู้รับผิดชอบ และตัวชี้วัดความสำเร็จ โดยเน้นการศึกษารายละเอียดของกิจกรรมที่จะดำเนินการในปีแรกของแผนพัฒนาท้องถิ่น เพื่อให้สามารถนำไปจัดทำงบประมาณรายจ่ายประจำปีได้ต่อไป

ขั้นตอนที่ ๗ การจัดทำร่างแผนพัฒนาท้องถิ่น

๗.๑ คณะกรรมการสนับสนุนการจัดทำแผนพัฒนาท้องถิ่น จัดทำร่างแผนพัฒนาท้องถิ่น โดยมีเค้าโครงประกอบ ดังนี้

ส่วนที่ ๑ สภาพทั่วไปและข้อมูลพื้นฐาน

๑. ด้านกายภาพ
๒. ด้านการเมือง/การปกครอง
๓. ประชากร
๔. สภาพทางสังคม
๕. ระบบบริการพื้นฐาน
๖. ระบบเศรษฐกิจ
๗. ศาสนา ประเพณี วัฒนธรรม
๘. ทรัพยากรธรรมชาติ
๙. อื่น ๆ (ถ้ามีระบุด้วย)

ส่วนที่ ๒ ยุทธศาสตร์องค์การปกครองส่วนท้องถิ่น

๑. ความสัมพันธ์ระหว่างแผนพัฒนาระดับมหภาค
๒. ยุทธศาสตร์ขององค์การปกครองส่วนท้องถิ่น
- ๓ การวิเคราะห์เพื่อพัฒนาท้องถิ่น

ส่วนที่ ๓ การนำแผนพัฒนาท้องถิ่นไปสู่การปฏิบัติ

๑. ยุทธศาสตร์การพัฒนาและแผนงาน
๒. บัญชีโครงการพัฒนาท้องถิ่น

ส่วนที่ ๔ การติดตามและประเมินผล

๑. การติดตามและประเมินผลยุทธศาสตร์
๒. การติดตามและประเมินผลโครงการ
๓. สรุปผลการพัฒนาท้องถิ่น
๔. ข้อเสนอแนะในการจัดทำแผนพัฒนาท้องถิ่นในอนาคต

ภาคผนวก

- ก. รูปแผนที่ตามแผนพัฒนาท้องถิ่น
- ค. สำเนาหนังสือส่ง/บันทึกข้อความ/ประกาศฯ/รายงานประชุมสภาฯ/ญัตติ/รายงานการประชุม/คำสั่งคณะกรรมการฯ

๗.๒ คณะกรรมการสนับสนุนการจัดทำแผนพัฒนาท้องถิ่น จัดเวทีประชาคม ซึ่งประกอบด้วย คณะกรรมการพัฒนาท้องถิ่น ประชาคมท้องถิ่น และหน่วยงานที่เกี่ยวข้อง เพื่อเสนอร่างแผนพัฒนาท้องถิ่นและรับฟังความคิดเห็นข้อเสนอแนะ แล้วนำไปปรับปรุงแผนพัฒนาท้องถิ่นให้สมบูรณ์ต่อไป

๗.๓ คณะกรรมการสนับสนุนการจัดทำแผนพัฒนาท้องถิ่นนำร่างแผนพัฒนาท้องถิ่นที่ปรับปรุงแล้วเสนอคณะกรรมการพัฒนาท้องถิ่นเพื่อพิจารณา

ขั้นตอนที่ ๘ การอนุมัติและประกาศใช้แผนพัฒนาท้องถิ่น

๑. คณะกรรมการพัฒนาท้องถิ่นพิจารณาให้ความเห็นชอบร่างแผนพัฒนาท้องถิ่น แล้วเสนอร่างแผนพัฒนาท้องถิ่นต่อผู้บริหารท้องถิ่น

๒. ผู้บริหารท้องถิ่นเสนอร่างแผนพัฒนาท้องถิ่นต่อสภาองค์การบริหารส่วนตำบลเพื่อให้ความเห็นชอบ

๓. เมื่อสภาองค์กรปกครองส่วนท้องถิ่นเห็นชอบ ให้ผู้บริหารท้องถิ่นประกาศใช้แผนที่อนุมัติแล้วและนำไปปฏิบัติ รวมทั้งแจ้งสภาท้องถิ่น คณะกรรมการบริหารงานจังหวัดแบบบูรณาการ องค์การบริหารส่วนจังหวัด อำเภอ หน่วยงานที่เกี่ยวข้อง และประกาศให้ประชาชนในท้องถิ่นทราบโดยทั่วกันภายในสิบห้าวัน นับแต่วันที่ประกาศใช้และปิดประกาศโดยเปิดเผยไม่น้อยกว่าสามสิบวัน

๑.๔ ประโยชน์ของการจัดทำแผนพัฒนาท้องถิ่น

การจัดทำแผนพัฒนาท้องถิ่นเป็นเครื่องมือที่จะช่วยให้องค์การบริหารส่วนตำบลหลุมรั้ง ได้พิจารณาอย่างรอบคอบให้เป็นถึงความเชื่อมโยงการวางแผนทางการดำเนินงานต่างๆ และส่งผลในเชิงสนับสนุนและเป็นอุปสรรคต่อกัน เพื่อนำมาตัดสินใจกำหนดแนวทางการดำเนินงานและใช้ทรัพยากรการบริหารอย่างมีประสิทธิภาพเพื่อให้เกิดประโยชน์สูงสุดต่อสาธารณะ

๑. เพื่อปรับกระบวนการคิด โดยมุ่งเน้นผลที่จะเกิด (ผลลัพธ์) เป็นตัวตั้ง แล้วนำความคิดหางานที่จะนำไปสู่การพิจารณาการจัดสรร

๒. ทำให้องค์การบริหารส่วนตำบลหลุมรั้ง มีแผนงานโครงการตามความต้องการของประชาชน ทำให้มีทิศทางการพัฒนาที่ชัดเจน

๓. ทำให้องค์การบริหารส่วนตำบลหลุมรั้ง สามารถใช้แผนพัฒนาเป็นแนวทางในการจัดทำข้อบัญญัติงบประมาณรายจ่ายประจำปี งบประมาณรายจ่ายเพิ่มเติมและงบประมาณจากเงินสะสม

๔. ทำให้การพัฒนาในพื้นที่องค์การบริหารส่วนตำบลไม่ซ้ำซ้อนกับหน่วยงานอื่น

๕. ทำให้ประชาชนได้ทราบล่วงหน้าว่าองค์การบริหารส่วนตำบลหลุมรั้ง จะดำเนินโครงการ/กิจกรรมอะไรบ้างเพื่อใช้เป็นข้อมูลในการติดตามและตรวจสอบการดำเนินงานขององค์การบริหารส่วนตำบลหลุมรั้ง ให้เป็นไปด้วยความถูกต้องโปร่งใส เพื่อการพัฒนาท้องถิ่นจักได้มั่นคง มั่งคั่ง ยั่งยืน บรรลุตามวัตถุประสงค์ความต้องการของประชาชนในท้องถิ่นอย่างแท้จริง



แผนพัฒนาท้องถิ่น

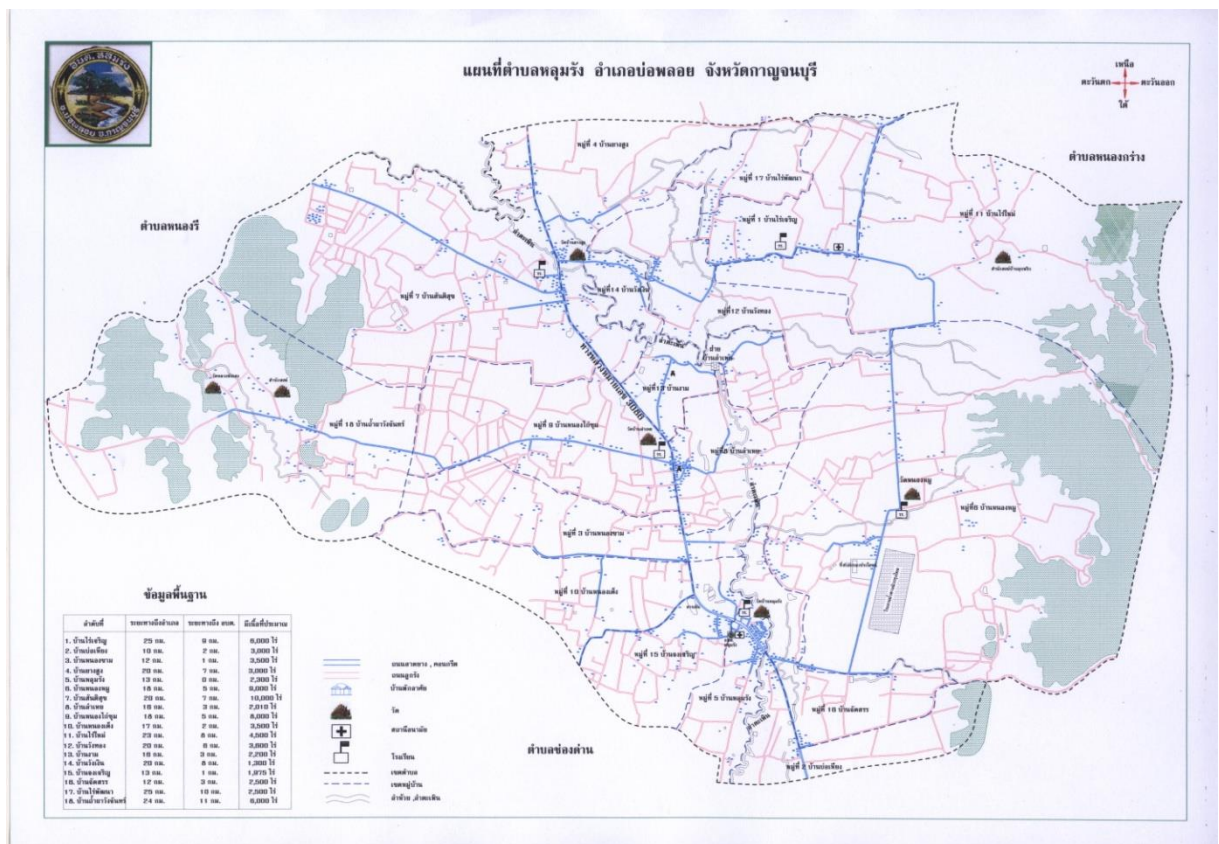
(พ.ศ. ๒๕๖๖ – ๒๕๗๐)

ของ องค์การบริหารส่วนตำบลหลุมรั้ง อำเภอบ่อพลอย จังหวัดกาญจนบุรี

ส่วนที่ ๑ สภาพทั่วไปและข้อมูลพื้นฐาน

๑. ด้านกายภาพ

๑.๑ ที่ตั้งตำบล



องค์การบริหารส่วนตำบลหลุมรั้ง อำเภอบ่อพลอย จังหวัดกาญจนบุรี ที่ทำการตั้งอยู่ที่บ้านหลุมรั้ง เลขที่ ๙๙๙/๙ หมู่ที่ ๕ ตำบลหลุมรั้ง อำเภอบ่อพลอย จังหวัดกาญจนบุรี อยู่ห่างทิศเหนือของอำเภอบ่อพลอย ห่างจากอำเภอบ่อพลอย ระยะทางประมาณ ๑๒ กิโลเมตร ห่างจากจังหวัดกาญจนบุรีระยะทางประมาณ ๕๒ กิโลเมตร ได้รับการยกฐานะเป็นองค์การบริหารส่วนตำบล เมื่อวันที่ ๑๙ มกราคม ๒๕๓๙ ปรึบขนาดเป็น องค์การบริหารส่วนตำบลขนาดกลาง เมื่อวันที่ ๒๔ เมษายน ๒๕๕๑ มีทั้งหมด ๑๘ หมู่บ้าน มีเนื้อที่ประมาณ ๑๑๙.๘๑ ตารางกิโลเมตร หรือประมาณ ๗๔,๘๘๕ ไร่ ความหนาแน่นของประชากร ๗๗ คน ต่อ ตาราง กิโลเมตร (ประชากรรวม ๙,๓๒๘ คน)

ประวัติ จากประวัติความเป็นมาพื้นที่ตำบลหลุมรั้ง สมัยก่อนประมาณหลายร้อยปีเป็นป่าไม้อุดมสมบูรณ์มีสัตว์ป่านานาชนิดและมากไปด้วย ไม้เต็ง ไม้รัง ป่าไผ่และไม้อื่นๆ โดยมีป่าใหญ่ทอดถึงอำเภอหนองปรือ ต่อมาชาวบ้านอพยพมาจากถิ่นอื่นตั้งรกราก เพื่อประกอบอาชีพ ทำไร่ เลี้ยงสัตว์ และมีนายพรานคนหนึ่งได้ออกเที่ยวล่าสัตว์หาของป่าระหว่างที่ออกเที่ยวป่าอยู่นั้นเกิดฝนตกลงมา นายพรานจึงหาที่หลบฝนโดยหลบฝนอยู่ในหลุมซึ่งหลุมดังกล่าวอยู่ใต้ต้นรัง เมื่อนายพรานกลับบ้านชาวบ้านแถบนั้นถามนายพรานว่าทำไมไม่เปียกฝน นายพรานตอบว่าตนเองหลบฝนในหลุมใต้ต้นรังจึงทำให้ไม่เปียกฝน ชาวบ้านจึงพากันคิดว่าสิ่งนี้อาจจะเป็นนิมิตหมายที่ดี จึงนำชื่อมาเป็นชื่อเรียก “บ้านหลุมรั้ง” จนถึงปัจจุบัน

ตำบลหลุมรั้ง เดิมทีเป็นหมู่บ้านหนึ่งในเขตการปกครองตำบลหนองรี ต่อมาเมื่อประชากรมากขึ้นและเพื่อให้สะดวกต่อการปกครองท้องถิ่นจึงแยกเป็นตำบลคือ “ตำบลหลุมรั้ง” โดยมีนายประยูทธ วิชัยวงษ์วัฒน์ เป็นกำนันคนแรกของตำบลหลุมรั้ง และมีนายภูจิต บัวทอง ดำรงตำแหน่งกำนันคนปัจจุบัน

๑.๒ ลักษณะภูมิประเทศ

เป็นที่ราบลุ่มสลับภูเขาเตี้ย ๆ โดยบริเวณทางทิศตะวันตก และทิศตะวันออก เป็นที่ราบและสลับภูเขา ทิศเหนือและทิศใต้ โดยทั่วไปเป็นที่ราบ เหนือระดับน้ำทะเล ๑๓๙ เมตร

พิกัดที่ตั้ง เส้นรุ้ง (ละติจูด) ๑๔.๔๓๔๓๐๒๒๗๑๘๓๗๙๕๕

เส้นแวง (ลองจิจูด) ๙๙.๓๔๙๗๕๑๒๓๕๙๖๑๙๑๒

มีถนนสายบ่อพลอย – หนองปรือ (หมายเลขทางหลวง ๓๐๘๖) ตัดผ่านกลางตำบลและมีแหล่งน้ำธรรมชาติ ได้แก่ ลำตะเพิน ซึ่งมีต้นน้ำจากเทือกเขาในเขตอำเภอหนองปรือไหลผ่านตำบลหลุมรั้ง

อาณาเขต

ทิศเหนือ ติดต่อกับ ตำบลหนองรี – ตำบลหนองกร่าง อำเภอบ่อพลอย จังหวัดกาญจนบุรี

ทิศใต้ ติดต่อกับ ตำบลช่องด่าน อำเภอบ่อพลอย จังหวัดกาญจนบุรี

ทิศตะวันออก ติดต่อกับ ตำบลวังไผ่ อำเภอห้วยกระเจา จังหวัดกาญจนบุรี

ทิศตะวันตก ติดต่อกับตำบลหนองรี – ตำบลช่องด่าน อำเภอบ่อพลอย จังหวัดกาญจนบุรี

๑.๓ ลักษณะภูมิอากาศ

พิกัดที่ตั้ง เส้นรุ้ง (ละติจูด) ๑๔.๔๓๔๓๐๒๒๗๑๘๓๗๙๕๕

เส้นแวง (ลองจิจูด) ๙๙.๓๔๙๗๕๑๒๓๕๙๖๑๙๑๒

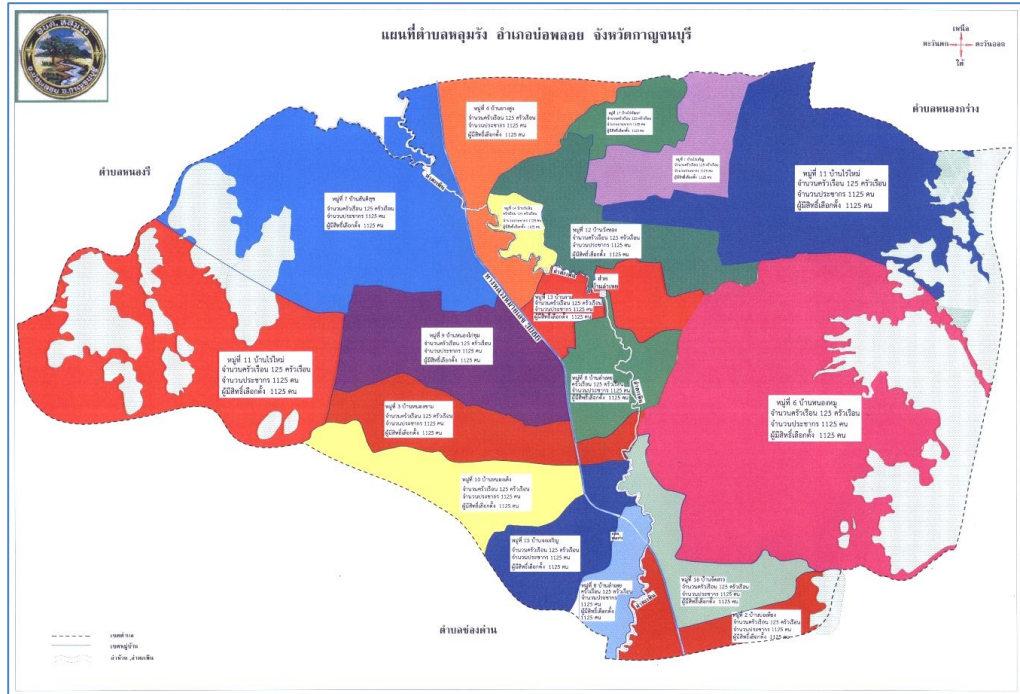
๑.๔ ลักษณะของดิน

เป็นที่ราบลุ่มสลับภูเขาเตี้ย ๆ โดยบริเวณทางทิศตะวันตก และทิศตะวันออก เป็นที่ราบและสลับภูเขา ทิศเหนือและทิศใต้ โดยทั่วไปเป็นที่ราบ เหนือระดับน้ำทะเล ๑๓๙ เมตร

๒. ด้านการเมือง/การปกครอง

๒.๑ เขตการปกครอง

๒.๑.๑ แผนที่ขอบเขตที่ตั้งหมู่บ้าน



๒.๑.๑ รายชื่อหมู่บ้าน

หมู่ที่	ชื่อหมู่บ้าน	กำนัน / ผู้ใหญ่บ้าน
๑	บ้านไร่เจริญ	นายสมศักดิ์ วรรณธนะผลากร
๒	บ้านบ่อเที่ยง	นายอภิสิทธิ์ ศักดิ์ศรีสกุล
๓	บ้านหนองขาม	นางพรเพ็ญ ล้อทองพานิชย์
๔	บ้านยางสูง	นายกริต กล้ารัตน์
๕	บ้านหลุมรั้ง	นายพิทักษ์ สระทองรอด
๖	บ้านหนองหมู	นายณัฐวุฒิ บริรักษ์ปฐมวี
๗	บ้านสันติสุข	นายชาญชัย อุดมอุกฤษณ์
๘	บ้านลำเหย	นายธนศ สาลีรักษ์
๙	บ้านหนองไก่อูม	นายศรารวราช สุวรรณสมบัติ
๑๐	บ้านหนองเต็ง	นายธรา ว่องไวไพโรจน์
๑๑	บ้านไร่ใหม่	นายชัยวิชิต แซ่ฉั่ว
๑๒	บ้านวังทอง	นายดิเรก ภัคดี
๑๓	บ้านงาม	นายบรรดาศักดิ์ อินทร์ทอง
๑๔	บ้านวังเงิน	นายศวันต์ วงษ์ศรีสังข์
๑๕	บ้านจงเจริญ	นางสาวศศิภา ตระกูลโอสถ
๑๖	บ้านจัดสรร	นายภูชิต บัวทอง (กำนัน)
๑๗	บ้านไร่พัฒนา	นายบัญชา จีมานุชย์
๑๘	บ้านถ้ำผาวังจันทร์	นางสาวธรรณูธร เปี่ยมศักดิ์ดา
๑๙	สารวัตรกำนัน	นายประเสริฐ จีจางษ์
๒๐	สารวัตรกำนัน	นางสาวรชยา ต้นสุวรรณ
๒๑	แพทย์ตำบล	นางสาวกัลย์รัชต์ วัฒนจินดาเลิศ

๒.๒ การเลือกตั้ง

๒.๒.๑ คณะผู้บริหาร องค์การบริหารส่วนตำบลหลุมรั้ง ประกอบด้วย

๑. นายอิทธิพัทธ์ รัตนสุวรรณชัย ตำแหน่ง นายกองค์การบริหารส่วนตำบล
๒. นายสุกกิจ บุษชา ตำแหน่ง รองนายกองค์การบริหารส่วนตำบล
๓. นายชาญณรงค์ ล้อทองพานิชย์ ตำแหน่ง รองนายกองค์การบริหารส่วนตำบล
๔. นางสาวจิราพร พงษ์รุ่ก ตำแหน่ง เลขานุการนายกองค์การบริหารส่วนตำบล

๒.๒.๒ สมาชิกสภาองค์การบริหารส่วนตำบลหลุมรั้ง

หมู่ที่	ชื่อหมู่บ้าน	สมาชิก อบต.
๑	บ้านไร่เจริญ	นายสุวรรณ วรรณผลากร
๒	บ้านบ่อเหียง	นายเกียรติศักดิ์ วิชัยวงษ์วัฒน์
๓	บ้านหนองขาม	นายศุภกาญจน์ ลิ้มทัย
๔	บ้านยางสูง	นายสุวิทย์ ศรีปานนาค
๕	บ้านหลุมรั้ง	นายก้านแก้ว เจริญชาติ (รองประธาน อบต.)
๖	บ้านหนองหมู	นายอาทิตย์ มูลละอง (เลขานุการสภา อบต.)
๗	บ้านสันติสุข	นายชัยรัตน์ อุดมอุกฤษฏ์
๘	บ้านลำเหย	นายบันเทิง พะณะงาม
๙	บ้านหนองไก่อูม	นายสังวาลย์ สุวรรณสมบัติ
๑๐	บ้านหนองเต็ง	นายอดิศักดิ์ ว่องไวไพโรจน์ (ประธานสภา อบต.)
๑๑	บ้านไร่ใหม่	นายพรเทพ สุขีผลิน
๑๒	บ้านวังทอง	นายสะท้อน ปักษา
๑๓	บ้านงาม	นายวิเชษฐ์ โสภา
๑๔	บ้านวังเงิน	นายสมเกียรติ ภัคดี
๑๕	บ้านจงเจริญ	นางสาวอรอนงค์ วงษ์ประเสริฐ
๑๖	บ้านจัดสรร	นางสาวสุพัตรา ผิวดี
๑๗	บ้านไร่พัฒนา	นายวิโรจน์ จีมานุษย์
๑๘	บ้านลำผาวังจันทร์	นางสาวศิรินภา แซ่เตียว

๓. ประชากร

๓.๑ ข้อมูลเกี่ยวกับจำนวนประชากร มีหมู่บ้านจำนวน ๑๘ หมู่บ้าน จำนวนบ้านทั้งหมด ๔,๐๓๘ หลังคาเรือน จำนวนประชากรทั้งหมด ๙,๓๙๖ คน เป็นชาย ๔,๗๗๔ คน หญิง ๔,๖๒๒ คน

หมู่ที่	ครัวเรือน	ชาย	หญิง
ม.๑ บ้านไร่เจริญ	๑๗๑	๒๕๔	๒๓๒
ม.๒ บ้านบ่อเหียง	๑๘๕	๒๘๗	๒๗๕
ม.๓ บ้านหนองขาม	๖๘	๑๐๒	๑๑๔
ม.๔ บ้านยางสูง	๓๑๕	๓๓๔	๓๕๖
ม.๕ บ้านหลุมรัง	๕๔๗	๔๘๓	๔๗๗
ม.๖ บ้านหนองหมู	๙๙๓	๕๖๗	๕๑๔
ม.๗ บ้านสันติสุข	๒๔๐	๓๔๐	๓๕๓
ม.๘ บ้านลำเหย	๒๔๙	๒๗๔	๒๘๘
ม.๙ บ้านหนองไก่อูม	๓๕๒	๓๔๒	๓๑๓
ม.๑๐ บ้านหนองเต็ง	๙๓	๑๕๓	๑๕๔
ม.๑๑ บ้านไร่ใหม่	๑๓๔	๑๖๓	๑๔๘
ม.๑๒ บ้านวังทอง	๑๕๕	๒๔๑	๒๓๓
ม.๑๓ บ้านงาม	๑๘๗	๒๑๑	๑๘๒
ม.๑๔ บ้านวังเงิน	๗๘	๑๔๓	๑๔๒
ม.๑๕ บ้านจงเจริญ	๑๕๓	๒๔๐	๒๔๔
ม.๑๖ บ้านจัดสรร	๑๕๐	๒๓๖	๒๓๗
ม.๑๗ บ้านไร่พัฒนา	๗๓	๑๓๑	๑๓๕
ม.๑๘ บ้านถ้ำผาวังจันทร์	๑๒๖	๒๒๕	๒๐๕
รวม	๔,๒๖๙	๔,๗๒๖	๔,๖๐๒

๓.๒ ช่วงอายุและจำนวนประชากร

ข้อมูล ณ ๒ มีนาคม ๒๕๖๔ สำนักบริหารการทะเบียน อำเภอปอพลอย

หมู่ที่	ครัวเรือน	ชาย	หญิง	ประชากรแยกตามช่วงอายุ						รวม
				วัยเด็กและเยาวชน (อายุน้อยกว่า ๑๕ ปี)		วัยทำงาน (อายุ ๑๕-๖๐ ปี)		วัยสูงอายุ (อายุ ๖๑ ปี ขึ้นไป)		
				ชาย	หญิง	ชาย	หญิง	ชาย	หญิง	
ม.๑ บ้านไร่เจริญ	๑๗๑	๒๕๔	๒๓๒	๕๘	๖๔	๑๖๖	๑๓๘	๓๐	๓๐	๔๘๖
ม.๒ บ้านบ่อเหียง	๑๘๕	๒๘๗	๒๗๕	๕๙	๕๒	๑๙๖	๑๘๒	๓๒	๔๑	๕๖๒
ม.๓ บ้านหนองขาม	๖๘	๑๐๒	๑๑๔	๑๘	๒๕	๗๑	๖๗	๑๓	๒๒	๒๑๖
ม.๔ บ้านยางสูง	๓๑๕	๓๓๔	๓๕๖	๘๑	๗๑	๒๐๐	๒๒๕	๕๓	๖๐	๖๙๐
ม.๕ บ้านหลุมร้าง	๕๔๗	๔๘๓	๔๗๗	๘๙	๘๓	๓๑๖	๒๙๕	๗๘	๙๙	๙๖๐
ม.๖ บ้านหนองหมู	๙๙๓	๕๖๗	๕๑๔	๑๒๐	๑๑๕	๓๘๓	๓๓๔	๖๔	๖๕	๑,๐๘๑
ม.๗ บ้านสันติสุข	๒๔๐	๓๔๐	๓๕๓	๖๗	๕๙	๒๑๖	๒๒๔	๕๗	๗๐	๖๙๓
ม.๘ บ้านลำเหย	๒๔๙	๒๗๔	๒๘๘	๔๖	๕๑	๑๘๑	๑๗๔	๔๗	๖๓	๕๖๒
ม.๙ บ้านหนองไถ่ชุม	๓๕๒	๓๔๒	๓๑๓	๘๔	๖๑	๒๐๙	๒๐๖	๔๙	๔๖	๖๕๕
ม.๑๐ บ้านหนองเต็ง	๙๓	๑๕๓	๑๕๔	๕๐	๓๙	๘๔	๙๔	๑๙	๒๑	๓๐๗
ม.๑๑ บ้านไร่ใหม่	๑๓๔	๑๖๓	๑๔๘	๓๗	๓๖	๑๐๐	๘๗	๒๖	๒๕	๓๑๑
ม.๑๒ บ้านวังทอง	๑๕๕	๒๔๑	๒๓๓	๖๒	๕๖	๑๔๕	๑๓๗	๓๔	๔๐	๔๗๔
ม.๑๓ บ้านงาม	๑๘๗	๒๑๑	๑๘๒	๕๐	๓๗	๑๒๘	๑๑๑	๓๓	๓๔	๓๙๓
ม.๑๔ บ้านวังเงิน	๗๘	๑๔๓	๑๔๒	๒๙	๒๙	๙๕	๙๐	๑๙	๒๓	๒๘๕
ม.๑๕ บ้านจางเจริญ	๑๕๓	๒๔๐	๒๔๔	๕๑	๕๑	๑๕๗	๑๕๔	๓๒	๓๙	๔๘๔
ม.๑๖ บ้านจัดสรร	๑๕๐	๒๓๖	๒๓๗	๗๐	๔๓	๑๓๕	๑๕๘	๓๑	๓๖	๔๗๓
ม.๑๗ บ้านไร่พัฒนา	๗๓	๑๓๑	๑๓๕	๓๑	๒๓	๘๔	๙๑	๑๖	๒๑	๒๖๖
ม.๑๘ บ้านถ้ำผาวังจันทร์	๑๒๖	๒๒๕	๒๐๕	๕๖	๕๕	๑๔๑	๑๒๕	๒๘	๒๕	๔๓๐
รวม	๔,๒๖๙	๔,๗๒๖	๔,๖๐๒	๑,๐๕๘	๙๕๐	๓,๐๐๗	๒,๘๙๒	๖๖๑	๗๖๐	๙,๓๒๘
				๒,๐๐๘		๕,๘๙๙		๑,๔๒๑		

๔. สภาพทางสังคม

๔.๑ การศึกษา

๔.๑.๑ ศูนย์พัฒนาเด็กเล็ก (ศพด.) จำนวน ๔ แห่ง (สังกัดองค์การบริหารส่วนตำบลหลุมรั้ง)

๑. ศูนย์พัฒนาเด็กเล็กหลุมรั้ง
๒. ศูนย์พัฒนาเด็กเล็กไทยรัฐวิทยา ๒๑
๓. ศูนย์พัฒนาเด็กเล็กบ้านสันติสุข
๔. ศูนย์พัฒนาเด็กเล็กบ้านไร่เจริญ

๔.๑.๒ ศูนย์การเรียนรู้ตามอัธยาศัยตำบลหลุมรั้ง จำนวน ๑ แห่ง
(สังกัดสำนักงานการศึกษาอกระบบและการศึกษาตามอัธยาศัย)

๔.๑.๓ โรงเรียนระดับประถม จำนวน ๕ แห่ง (สังกัดสำนักงานการศึกษาแห่งชาติ)

๑. โรงเรียนชุมชนบ้านหลุมรั้ง
๒. โรงเรียนไทยรัฐวิทยา ๒๑ (บ้านลำเหย)
๓. โรงเรียนบ้านยางสูง
๔. โรงเรียนบ้านไร่เจริญ
๕. โรงเรียนบ้านหนองหมู

๔.๑.๔ ระดับการศึกษาบุคลากรท้องถิ่น

บุคลากร	จำนวนคน	หมายเหตุ
ประถมศึกษา	๖	
มัธยมศึกษาตอนต้น	๐	
มัธยมศึกษาตอนปลาย / ปวช.	๒	
ปวส. / อนุปริญญาตรี	๐	
ปริญญาตรี	๑๖	
สูงกว่าปริญญาตรี	๘	
รวม	๓๒	

๔.๒ สาธารณสุข

➤ ศูนย์บริการสาธารณสุข จำนวน ๒ แห่ง ได้แก่

๑. โรงพยาบาลส่งเสริมสุขภาพตำบล บ้านหลุมรั้ง
๒. โรงพยาบาลส่งเสริมสุขภาพตำบล บ้านไร่เจริญ
๓. อาสาสมัครส่งเสริมสุขภาพหมู่บ้าน (อสม.) จำนวน ๑๘๖ คน

➤ บริการส่งต่อผู้ป่วยฉุกเฉิน

๑. รถบริการกู้ชีพกู้ภัย (EMS ๑๖๖๙) จำนวน ๑ คัน
๒. เจ้าหน้าที่กู้ชีพกู้ภัย (EMS ๑๖๖๙) จำนวน ๑๘ นาย

๔.๓ อาชญากรรม (ความปลอดภัยในชีวิตและทรัพย์สิน)

๑. ที่ทำการตำรวจชุมชนตำบลหลุมรั้ง	จำนวน	๑	แห่ง
๒. บัณฑิตตำรวจ	จำนวน	๑	แห่ง
๓. ที่ทำการอาสาป้องกันภัยฝ่ายพลเรือน (อปพร.)	จำนวน	๑	แห่ง
๔. เจ้าหน้าที่อาสาสมัครป้องกันภัยฝ่ายพลเรือน (อปพร.)	จำนวน	๑๒๘	นาย

๔.๔ ยาเสพติด

พื้นที่ตำบลหลุมรั้ง มีสถานะเสี่ยงต่อการระบาดของยาเสพติดเนื่องจาก มีโรงงานอุตสาหกรรม และประชากรแฝงอยู่ในพื้นที่

๔.๕ การสังคมสงเคราะห์

๑. ผู้สูงอายุ	
๑.๑ ช่วงอายุ ๖๐ – ๖๙ ปี	จำนวน ๘๙๓ คน
๑.๒ ช่วงอายุ ๗๐ – ๗๙ ปี	จำนวน ๔๒๔ คน
๑.๓ ช่วงอายุ ๘๐ – ๘๙ ปี	จำนวน ๑๗๗ คน
๑.๓ ช่วงอายุ ๙๐ ปีขึ้นไป	จำนวน ๓๐ คน
๒. คนพิการ	จำนวน ๒๒๗ คน
๓. ผู้ป่วยเอดส์	จำนวน ๔ คน

ข้อมูลจากกองสวัสดิการ ณ เดือนมีนาคม ๒๕๖๔

๔.๕ การป้องกันและบรรเทาสาธารณภัย

๑. รถยนต์บรรทุกน้ำ (ความจุ ๘,๐๐๐ ลิบ.ม.)	๑	คัน
๒. อัตรากำลังเจ้าหน้าที่ดับเพลิง	๑	คน
- พนักงานส่วนท้องถิ่น	๑	คน
๓. วิทยุสื่อสาร	๑	เครื่อง

๕. ระบบบริการพื้นฐาน

๕.๑ การคมนาคมขนส่ง

๑.) ถนนในความรับผิดชอบของกรมทางหลวง	จำนวน	๕	สาย
สภาพถนนลาดยาง	จำนวน	๕	สาย
ระยะทาง		๓๒	กม.
๒.) ถนนในความรับผิดชอบของกรมโยธาธิการและผังเมือง	จำนวน	๑	สาย
สภาพถนนคอนกรีต	จำนวน	๑	สาย
ระยะทาง		๐.๕๐๐	กม.
๓.) ถนนของท้องถิ่น	จำนวน	๗๑	สาย
สภาพถนนคอนกรีต	จำนวน	๗๒	สาย
ระยะทาง		๑๒.๓๐๐	กม.
สภาพถนนลาดยาง	จำนวน	๑๒	สาย
ระยะทาง		๑๙.๒๐๔	กม.
สภาพถนนลูกรัง	จำนวน	๗๒	สาย
ระยะทาง		๑๐๖.๓๐๐	กม.

๕.๒ การไฟฟ้า

๑.) ครั้วเรือนที่มีไฟฟ้าใช้	๓,๘๔๒	หลังคาเรือน	
๒.) ครั้วเรือนที่ไม่มีไฟฟ้าใช้	-	หลังคาเรือน	
๓.) ถนนในเขต อปท. ที่มีไฟฟ้าสาธารณะ	จำนวน	๗๖	สาย
๔.) อปท. มีไฟฟ้าสาธารณะ	จำนวนประมาณ	๑,๐๐๐	ดวง

๕.๓ การประปา

๑.) ครั้วเรือนที่ใช้บริการน้ำประปา	จำนวน	๔,๒๖๙	หลังคาเรือน
๒.) หน่วยงานเจ้าของกิจการประปาหมู่บ้าน	จำนวน	๕๖	แห่ง
๓.) น้ำประปาที่ผลิตได้	จำนวน	๑๖๐	ลบ.ม./วัน
๔.) น้ำประปาที่ต้องการใช้	จำนวน	๑๖๐	ลบ.ม./วัน
๕.) แหล่งน้ำดิบสำหรับผลิตน้ำประปา	คือ	แหล่งน้ำใต้ดิน	
๖.) แหล่งน้ำสำหรับผลิตน้ำประปา	คือ	บ่อน้ำบาดาล	

๕.๔ โทรศัพท์ (การสื่อสาร)

๑. โทรศัพท์ (๐๓๔-๕๘๐๑๓๒)	๑	หมายเลข
๒. โทรสาร (๐๓๔-๕๘๐๑๓๒)	๑	หมายเลข
๓. เว็บไซต์		www.lumrang.go.th
๔. อีเมลล์		lumrang@hotmail.com
๕. เฟสบุ๊ก (Facebook)		อบต.หลุมรัง
๖. ไลน์ (Line)		ข่าวสาร อบต.หลุมรัง

๕.๕ ไปรษณีย์หรือการสื่อสารหรือการขนส่ง และวัสดุ ครุภัณฑ์

๑. ไปรษณีย์
๒. การขนส่ง และวัสดุ ครุภัณฑ์

๖. ระบบเศรษฐกิจ

๖.๑ เกษตรกรรม (ตำบลหลุมรั้ง มีพื้นที่การเกษตรทั้งหมด ประมาณ ๓๙,๐๑๘ ไร่)

หมู่ที่	ชื่อหมู่บ้าน	ชนิดพืชเศรษฐกิจ						
		ข้าวนาปี (ไร่)	ข้าวนาปรัง (ไร่)	อ้อย (ไร่)	มันสำปะหลัง (ไร่)	สับปะรด (ไร่)	พืชผัก (ไร่)	ยางพารา (ไร่)
๑	บ้านไร่เจริญ	๒๕	๑๐	๖๕	๒๐๐	๑,๐๖๐	๓๗	๖๐
๒	บ้านบ่อเหียง	๑๒	๑๐	๑,๑๐๐	๖๓๘	๔๕๐	๒๐	-
๓	บ้านหนองขาม	๒๕	๑๕	๙๘๖	-	-	๑๓	-
๔	บ้านยางสูง	๒๗๖	๒๗๐	๑,๘๕๐	๖๙	-	๔๒	-
๕	บ้านหลุมรั้ง	๔๐	๓๐	๑,๑๕๐	๑๐	-	๗๕	-
๖	บ้านหนองหมู	๑๕	๑๐	๓,๓๐๐	๑,๐๕๐	๓,๑๕๐	๒๕	๓๘๐
๗	บ้านสันติสุข	๑๐	-	๒,๓๕๐	๔๙๐	๓๐๐	๔๘	-
๘	บ้านลำเหย	-	-	๙๙๘	๓๙	๔๖๐	๑๖	-
๙	บ้านหนองไก่ชุม	-	-	๑,๙๐๐	๓๘๗	๑๑๐	๔๐	-
๑๐	บ้านหนองเต็ง	๑๐	-	๑,๔๘๐	๒๕๒	๔๑๐	๑๕	-
๑๑	บ้านไร่ใหม่	๒๕	๑๕	๖๗๐	๖๔๕	๒,๑๘๐	๒๒	๒๐๐
๑๒	บ้านวังทอง	๒๗๒	๒๔๐	๘๕๐	๒๕๐	-	๓๗	-
๑๓	บ้านงาม	๔๐	๓๐	๔๕๐	๑๓๐	๖๕๐	๒๖	๑๑๐
๑๔	บ้านวังเงิน	-	-	๘๕๐	-	-	๔๓	-
๑๕	บ้านจงเจริญ	๓๐	๒๕	๗๕๐	๓๐	-	๒๕	-
๑๖	บ้านจัดสรร	๒๐	๑๐	๑,๐๕๐	๑๐๐	-	๓๐	-
๑๗	บ้านไร่พัฒนา	๑๗๐	๑๓๐	๓๕๐	๓๕๐	๕๕๐	๓๐	๑๕
๑๘	บ้านถ้ำผาวังจันทร์	๑๒๐	-	๑,๒๐๐	๓๓๐	๑๕๐	๓๕	-
รวม		๑,๐๙๐	๗๙๕	๒๑,๓๔๙	๔,๙๗๐	๙,๔๗๐	๕๗๙	๗๖๕

๖.๒ การประมง และ ๖.๓ การปศุสัตว์

หมู่ที่	ชื่อหมู่บ้าน	ชนิดสัตว์					
		โคเนื้อ (ตัว)	สุกร (ตัว)	ไก่ (ตัว)	แพะ (ตัว)	กึ่งขาว (ไร่)	กึ่งกำกรม (ไร่)
๑	บ้านไร่เจริญ	๓	๒๑๐	๒๔	-	๕	๕
๒	บ้านบ่อเหียง	๓	๓๒	-	-	-	-
๓	บ้านหนองขาม	๓๐	๘๑	-	-	-	-
๔	บ้านยางสูง	๒๐๒	๒๙	๕	-	๕	๕
๕	บ้านหลุมรั้ง	-	๘๑	-	-	-	-
๖	บ้านหนองหมู	๓๕๑	๔๕	-	-	-	-
๗	บ้านสันติสุข	๒๗	๑๑	-	-	-	-
๘	บ้านลำเหย	๑๘	-	๓๘	-	-	-
๙	บ้านหนองไก่ชุม	๒๐	๕๔	-	๓๕	-	-
๑๐	บ้านหนองเต็ง	-	๑๙๗	-	-	-	-
๑๑	บ้านไร่ใหม่	๔	๑๙	-	-	-	-
๑๒	บ้านวังทอง	๒๗	๗๐	-	๔๒๐	-	-
๑๓	บ้านงาม	-	-	-	-	-	-
๑๔	บ้านวังเงิน	-	๔	-	-	-	-
๑๕	บ้านจงเจริญ	๕	๓๕	-	-	-	-
๑๖	บ้านจัดสรร	๑๘	๑๑	-	-	-	-
๑๗	บ้านไร่พัฒนา	๑๖	-	-	-	-	-
๑๘	บ้านถ้ำผาวังจันทร์	๕	-	-	-	-	-
รวม		๗๒๙	๘๗๙	๖๗	๔๕๕	๑๐	๑๐

ที่มา : ระบบฐานข้อมูลทะเบียนเกษตรกร กรมส่งเสริมการเกษตร ข้อมูล มีนาคม ๒๕๖๔

๖.๔ การบริการ

๑.) สถานีบริการน้ำมัน	๔	แห่ง
๒.) ห้องหุ่นส่วนจำกัด	๕	แห่ง
๓.) ร้านค้าต่าง ๆ	๖๑	- ๑๐ -
๔.) ร้านอาหาร	๑๘	แห่ง

๖.๕ การท่องเที่ยว (สถานที่พักผ่อนหย่อนใจ)

สนามกีฬาท้องถิ่น/ศูนย์ส่งเสริมสุขภาพ	จำนวน	๑๑	แห่ง	ได้แก่
๑. สนามกีฬาโรงเรียนบ้านไร่เจริญ	หมู่ที่ ๑	บ้านไร่เจริญ		
๒. สนามกีฬาโรงเรียนชุมชนบ้านหลุมรัง	หมู่ที่ ๕	บ้านหลุมรัง		
๓. สนามกีฬาโรงเรียนบ้านหนองหมู	หมู่ที่ ๖	บ้านหนองหมู		
๔. สนามกีฬาโรงเรียนบ้านยางสูง	หมู่ที่ ๗	บ้านสันติสุข		
๕. สนามกีฬาโรงเรียนไทยรัฐวิทยา ๒๑ (บ้านลำเหย)	หมู่ที่ ๙	บ้านหนองไถ่ชุม		
๖. ลานกีฬาต้านยาเสพติดบ้านหนองหมู	หมู่ที่ ๖	บ้านหนองหมู		
๗. ลานกีฬาต้านยาเสพติดบ้านวังเงิน	หมู่ที่ ๑๔	บ้านวังเงิน		
๘. ศูนย์ส่งเสริมสุขภาพ สถานีอนามัยบ้านหลุมรัง	หมู่ที่ ๕	บ้านหลุมรัง		
๙. ศูนย์ส่งเสริมสุขภาพ หน้าศาลเจ้าพ่อปู่ฤๅษีตาไฟ	หมู่ที่ ๗	บ้านสันติสุข		
๑๐. ศูนย์ส่งเสริมสุขภาพ ลานกีฬา	หมู่ที่ ๑๔	บ้านวังเงิน		

๖.๖ อุตสาหกรรม จำนวนโรงงานอุตสาหกรรมขนาดใหญ่ ๑ แห่ง

๑. บริษัท น้ำตาลนิวกุ้งไทย (KSL) จำกัด ประเภท ผลิตน้ำตาลทราย,ไฟฟ้า,เอทานอล,ปุ๋ย

๖.๗ การพาณิชย์และกลุ่มอาชีพ จำนวน ๒ แห่ง

๑. กลุ่มเกษตรบ้านหนองเต็ง ประเภท ผลิตขาไก่หม้อน
๒. กลุ่มสับประรดบ้านไร่เจริญ ประเภท สับประรดกวน

๖.๘ แรงงาน

๑. กลุ่มแรงงานประชาชนในพื้นที่ จำนวน ๒๐๐๐ คน
๒. กลุ่มแรงงานประชาชนนอกพื้นที่ จำนวน ๑๐๐๐ คน
๓. กลุ่มแรงงานประเทศเพื่อนบ้าน (มีบัตร) จำนวน ๑๐๐ คน (ข้อมูลจาก รพ.สต. สิงหาคม ๒๕๖๒)
๔. กลุ่มแรงงานประเทศเพื่อนบ้าน (ไม่มีบัตร) จำนวน ๑๐๐ คน (ข้อมูลจาก รพ.สต. สิงหาคม ๒๕๖๒)

๗. ศาสนา ประเพณี วัฒนธรรม

๗.๑ การนับถือศาสนา (สถาบันและองค์กรทางศาสนา)

๗.๑.๑ วัด	จำนวน	๗	แห่ง	ได้แก่
๑. วัดยางสูง	หมู่ที่ ๔	บ้านยางสูง		
๒. วัดหลุมรั้งพัฒนา	หมู่ที่ ๕	บ้านหลุมรั้ง		
๓. วัดหนองหมู	หมู่ที่ ๖	บ้านหนองหมู		
๔. วัดเทพนิมิตโชติการาม	หมู่ที่ ๗	บ้านสันติสุข		
๕. วัดลำเหยสามัคคีธรรม	หมู่ที่ ๙	บ้านหนองไก่อูม		
๖. วัดถ้ำผาวังจันทร์	หมู่ที่ ๑๘	บ้านถ้ำผาวังจันทร์		
๗. สำนักปฏิบัติธรรมธาตุมวิสุทธิ	หมู่ที่ ๑๘	บ้านถ้ำผาวังจันทร์		

๗.๑.๒ ศาลเจ้า	จำนวน	๒	แห่ง	ได้แก่
๑. ศาลเจ้าที่สุริยันเกตุแก้ว	หมู่ที่ ๕	บ้านหลุมรั้ง		
๒. ศาลเจ้าพ่อปู่ฤาษีตาไฟ	หมู่ที่ ๗	บ้านสันติสุข		

๗.๑.๓ มูลนิธิ	จำนวน	๒	แห่ง	ได้แก่
๑. มูลนิธิรัตนร่วมจิตอาสา	หมู่ที่ ๕	บ้านหลุมรั้ง		
๒. มูลนิธิเต้าเต๋อ	หมู่ที่ ๗	บ้านสันติสุข		

๗.๒ ประเพณีและงานประจำปี

๑. ประเพณีสงกรานต์
๒. ประเพณีวันเข้าพรรษา
๓. ประเพณีวันออกพรรษา
๔. ประเพณีวันลอยกระทง
๕. งานประจำปี ศาลเจ้าที่สุริยันเกตุแก้ว หมู่ที่ ๕ บ้านหลุมรั้ง
๖. งานประจำปี ศาลเจ้าพ่อปู่ฤาษีตาไฟ หมู่ที่ ๗ บ้านสันติสุข

๗.๓ ภูมิปัญญาท้องถิ่น ภาษาถิ่น

๑. ภูมิปัญญาท้องถิ่น เช่น สานชะลอม
๒. ภาษาถิ่น เช่น ภาษาไทยโซ้ง

๗.๔ สินค้าพื้นเมืองและของที่ระลึก

๑. กลุ่มเกษตรบ้านหนองเต็ง ประเภท ผลิตภัณฑ์ไหมอ่อน
๒. กลุ่มสับประรดบ้านไร่เจริญ ประเภท สับประรดกวน

๘. ทรัพยากรธรรมชาติ

๘.๑ น้ำ

๑. ลำห้วย	๓๐	แห่ง
๒. สระน้ำ	๘๖	แห่ง
๓. บ่อน้ำตื้น	๒๑๖	แห่ง
๔. บ่อบาดาล	๓๘	แห่ง
๕. บึง	๓	แห่ง
๖. ฝาย	๓๔	แห่ง
๗. ประปาหมู่บ้าน	๓๕	แห่ง

๘.๒ ป่าไม้

๑. ป่าอนุรักษ์เขาช่องอินทรีย์ อาณาเขตระหว่างตำบลหลุมรัง ตำบลช่องด่าน และตำบลวังไผ่
๒. ป่าอนุรักษ์บ้านหนองรี อาณาเขตระหว่างตำบลหลุมรัง ตำบลช่องด่าน และตำบลหนองรี

๘.๓ ภูเขา

เป็นที่ราบลุ่มสลับภูเขาเตี้ย ๆ โดยบริเวณทางทิศเหนือติดภูเขาช่องอินทรีย์ ทิศตะวันตกติดภูเขา อิมคริม และทิศตะวันออกเป็นที่ราบและสลับภูเขา ทิศเหนือและทิศใต้ โดยทั่วไปเป็นที่ราบ เหนือระดับน้ำทะเล ๑๓๙ เมตร

๘.๔ ทรัพยากรธรรมชาติที่สำคัญ

๑. แร่ฟลูออไรด์ บริเวณ เขาช่องอินทรีย์ อาณาเขตระหว่างตำบลหลุมรัง ตำบลช่องด่าน
๒. แร่พลวง บริเวณ เขาช่องอินทรีย์ อาณาเขตระหว่างตำบลหลุมรัง ตำบลช่องด่าน

๘.๕ การระบายน้ำ

- ◆ จำนวนราง/ท่อระบายน้ำ ๑ แห่ง รวมระยะทาง ๐.๑๕๐ กม.
- ◆ ถนนที่มีราง/ท่อระบายน้ำด้านเดียว จำนวน ๑ สาย ระยะทาง ๐.๑๕๐ กม.
- ◆ บริเวณที่มีน้ำท่วมถึง ๑๒ หมู่บ้าน
- ◆ ระยะเวลาที่น้ำท่วมขังนานที่สุด ๗ วัน ประมาณช่วงเดือน กันยายน – ตุลาคม ของทุกปี
(สาเหตุของน้ำท่วมขัง เกิดจาก อุทกภัย น้ำป่าไหลหลาก)

๙. อื่น ๆ

๙.๑ การกำจัดขยะมูลฝอย สิ่งปฏิกูล

✚	สถานที่กำจัดขยะ	ตั้งอยู่หมู่ที่ ๖ บ้านหนองหมู	๑	แห่ง
✚	วิธีการจัดเก็บและกำจัดขยะมูลฝอย	โดย การจัดเก็บเอง/ฝังกลบ		
✚	หมู่บ้านที่มีการจัดเก็บขยะมูลฝอย	จำนวน ๑๔ หมู่ (หมู่ที่ ๑,๑๑,๑๗,๑๘ ไม่ได้จัดเก็บ)		
✚	ปริมาณขยะมูลฝอย	จำนวน ๖	ตัน / ๑ วัน	
✚	รถยนต์บรรทุกเก็บและขนสิ่งปฏิกูล	จำนวน ๑	คัน	
✚	รถยนต์บรรทุกเก็บและขนสิ่งปฏิกูล ชนิดอัดท้าย	ขนาดความจุ	๑๐	ลูกบาศก์เมตร
✚	ถังรองรับขยะมูลฝอย	จำนวน	๘๐๐	ใบ
✚	พนักงานขับรถเก็บ ขน และกวาดขยะมูลฝอย		๑	คน
✚	พนักงานเก็บ ขน และกวาดขยะมูลฝอย		๒	คน
✚	มีที่ดินสำหรับทิ้งขยะมูลฝอย (ใช้ไปประมาณ ๕ ไร่)		๓๐	ไร่
✚	อัตราค่าธรรมเนียม กำจัดขยะมูลฝอย สิ่งปฏิกูล			
	(๑) คิววีเรื่อน		๒๐	บาท / เดือน
	(๒) ร้านค้า		๓๐	บาท / เดือน
	(๓) โรงงานอุตสาหกรรม		๑,๐๐๐	บาท / เดือน



ส่วนที่ ๒ ยุทธศาสตร์การพัฒนากองครุภัณฑ์ท้องถิ่น

๑. ความสัมพันธ์ระหว่างแผนพัฒนาระดับมหภาค

๑.๑ แผนยุทธศาสตร์ชาติ ๒๐ ปี (พ.ศ. ๒๕๖๑ - ๒๕๘๐)

เพื่อให้ประเทศไทยสามารถยกระดับการพัฒนาให้บรรลุตามวิสัยทัศน์ “ประเทศไทยมีความมั่นคง มั่งคั่ง ยั่งยืน เป็นประเทศพัฒนาแล้ว ด้วยการพัฒนาตามหลักปรัชญาของเศรษฐกิจพอเพียง”

การพัฒนาประเทศในช่วงระยะเวลาของยุทธศาสตร์ชาติ จะมุ่งเน้นการสร้างสมดุลระหว่างการพัฒนาความมั่นคง เศรษฐกิจ สังคม และสิ่งแวดล้อม โดยการมีส่วนร่วมของทุกภาคส่วนในรูปแบบ “ประชารัฐ” โดยประกอบด้วย ๖ ยุทธศาสตร์ ได้แก่ ยุทธศาสตร์ชาติด้านความมั่นคง ยุทธศาสตร์ชาติด้านการสร้างความสามารถในการแข่งขัน ยุทธศาสตร์ชาติด้านการพัฒนาและเสริมสร้างศักยภาพทรัพยากรมนุษย์ ยุทธศาสตร์ชาติด้านการสร้างโอกาสและความเสมอภาคทางสังคม ยุทธศาสตร์ชาติด้านการสร้างการเติบโตบนคุณภาพชีวิตที่เป็นมิตรต่อสิ่งแวดล้อม และยุทธศาสตร์ชาติด้านการปรับสมดุลและพัฒนาระบบการบริหารจัดการภาครัฐ โดยแต่ละยุทธศาสตร์มีเป้าหมายและประเด็นการพัฒนา ดังนี้

๑.๑.๑ ยุทธศาสตร์ชาติด้านความมั่นคง มีเป้าหมายการพัฒนาที่สำคัญ คือ ประชาชนมีความสุข เน้นการบริหารจัดการสถานะแวดล้อมของประเทศให้มีความมั่นคง ปลอดภัย เอกราช อธิปไตย และมีความสงบเรียบร้อยในทุกระดับ ตั้งแต่ระดับชาติ สังคม ชุมชน มุ่งเน้นการพัฒนาคมนาคม เครื่องมือ เทคโนโลยี และระบบฐานข้อมูลขนาดใหญ่ให้มีความพร้อมสามารถรับมือกับภัยคุกคามและภัยพิบัติได้ทุกรูปแบบ

๑.๑.๒ ยุทธศาสตร์ชาติด้านการสร้างความสามารถในการแข่งขัน มีเป้าหมายการพัฒนาที่มุ่งเน้นการยกระดับศักยภาพของประเทศในหลากหลายมิติ บนพื้นฐานแนวคิด ๓ ประการ ได้แก่ (๑) “ต่อยอดอดีต” โดยมองกลับไปที่รากเหง้าทางเศรษฐกิจ อัตลักษณ์ วัฒนธรรม ประเพณี วิถีชีวิต และจุดเด่นทางทรัพยากรธรรมชาติที่หลากหลาย

๑.๑.๓ ยุทธศาสตร์ชาติด้านการพัฒนาและเสริมสร้างศักยภาพทรัพยากรมนุษย์ มีเป้าหมายการพัฒนาที่สำคัญเพื่อพัฒนาคนในทุกมิติและในทุกช่วงวัยให้เป็นคนดี เก่ง และมีคุณภาพ

๑.๑.๔ ยุทธศาสตร์ชาติด้านการสร้างโอกาสและความเสมอภาคทางสังคม มีเป้าหมายการพัฒนาที่สำคัญที่ให้ความสำคัญกับการดึงเอาพลังของภาคส่วนต่าง ๆ ทั้งภาคเอกชน ประชาสังคม ชุมชนท้องถิ่น มาร่วมขับเคลื่อน โดยการสนับสนุนการรวมตัวของประชาชนในการร่วมคิดร่วมทำเพื่อส่วนรวม การกระจายอำนาจและความรับผิดชอบไปสู่กลไกบริหารราชการแผ่นดินในระดับท้องถิ่น

๑.๑.๕ ยุทธศาสตร์ชาติด้านการสร้างการเติบโตบนคุณภาพชีวิตที่เป็นมิตรต่อสิ่งแวดล้อม มีเป้าหมายการพัฒนาที่สำคัญเพื่อนำไปสู่การบรรลุเป้าหมายการพัฒนาที่ยั่งยืนในทุกมิติ ทั้งด้านสังคม เศรษฐกิจ สิ่งแวดล้อม ธรรมชาติและความเป็นหุ้นส่วนความร่วมมือระหว่างกันทั้งภายในและภายนอกประเทศอย่างบูรณาการ

๑.๑.๖ ยุทธศาสตร์ชาติด้านการปรับสมดุลและพัฒนาระบบการบริหารจัดการภาครัฐ มีเป้าหมายการพัฒนาที่สำคัญเพื่อปรับเปลี่ยนภาครัฐที่ยึดหลัก “ภาครัฐของประชาชนเพื่อประชาชนและประโยชน์ส่วนรวม” โดยภาครัฐต้องมีขนาดที่เหมาะสมกับบทบาทภารกิจ แยกแยะบทบาทหน่วยงานของรัฐที่ทำหน้าที่ในการกำกับหรือในการให้บริการในระบบเศรษฐกิจที่มีการแข่งขัน มีสมรรถนะสูง ยึดหลักธรรมาภิบาล ปรับวัฒนธรรมการทำงานให้มุ่งผลสัมฤทธิ์และผลประโยชน์ส่วนรวม มีความทันสมัย และพร้อมที่จะปรับตัวให้ทันต่อการเปลี่ยนแปลงของโลกอยู่ตลอดเวลา โดยเฉพาะอย่างยิ่งการนำนวัตกรรม เทคโนโลยีข้อมูลขนาดใหญ่ ระบบการทำงานที่เป็นดิจิทัลเข้ามาประยุกต์ใช้อย่างคุ้มค่า และปฏิบัติงานเทียบ

๑.๒ แผนพัฒนาเศรษฐกิจและสังคมแห่งชาติ ฉบับที่ ๑๒ (พ.ศ.๒๕๖๔ - ๒๕๖๗)
วิสัยทัศน์ “สังคมอยู่ร่วมกันอย่างมีความสุข ด้วยความเสมอภาค
เป็นธรรม และมีภูมิคุ้มกันต่อการเปลี่ยนแปลง”

พันธกิจ

- ๑) สร้างสังคมเป็นธรรมและเป็นสังคมที่มีคุณภาพ ทุกคนมีความมั่นคงในชีวิต ได้รับการคุ้มครองทางสังคมที่มีคุณภาพอย่างทั่วถึงและเท่าเทียม มีโอกาสเข้าถึงทรัพยากรและกระบวนการยุติธรรมอย่างเสมอภาค ทุกภาคส่วนได้รับการเสริมพลังให้สามารถมีส่วนร่วมในกระบวนการพัฒนา ภายใต้ระบบบริหารจัดการภาครัฐที่โปร่งใส เป็นธรรม
- ๒) พัฒนาคุณภาพคนไทยให้มีคุณธรรม เรียนรู้ตลอดชีวิต มีทักษะและการดำรงชีวิตอย่างเหมาะสมในแต่ละช่วงวัย สถาบันทางสังคมและชุมชนท้องถิ่นมีความเข้มแข็ง สามารถปรับตัวรู้เท่าทันกับการเปลี่ยนแปลง
- ๓) พัฒนาระบบการผลิตและบริการให้เข้มแข็งและมีคุณภาพบนฐานความรู้ ความคิดสร้างสรรค์ และภูมิปัญญา สร้างความมั่นคงด้านอาหารและพลังงาน ปรับโครงสร้างการผลิตและการบริโภคให้เป็นมิตรกับสิ่งแวดล้อม พร้อมสร้างความเชื่อมโยงกับประเทศในภูมิภาคเพื่อความมั่นคงทางเศรษฐกิจและสังคม
- ๔) สร้างความมั่นคงของฐานทรัพยากรธรรมชาติและสิ่งแวดล้อม สนับสนุนการมีส่วนร่วมของชุมชน รวมทั้งสร้างภูมิคุ้มกันเพื่อรองรับผลกระทบจากการเปลี่ยนแปลงสภาพภูมิอากาศและภัยพิบัติทางธรรมชาติ

วัตถุประสงค์

- ๑) เพื่อเสริมสร้างสังคมที่เป็นธรรมและเป็นสังคมสันติสุข
- ๒) เพื่อพัฒนาคนไทยทุกกลุ่มวัยอย่างเป็นองค์รวมทั้งทางกาย ใจ สติปัญญา อารมณ์ คุณธรรม จริยธรรม และสถาบันทางสังคมมีบทบาทหลักในการพัฒนาคนให้มีคุณภาพ
- ๓) เพื่อพัฒนาเศรษฐกิจให้เติบโตอย่างมีเสถียรภาพ คุณภาพ และยั่งยืน มีความเชื่อมโยงกับเครือข่ายการผลิตสินค้าและบริการบนฐานปัญญา นวัตกรรม และความคิดสร้างสรรค์ในภูมิภาคอาเซียน มีความมั่นคงทางอาหารและพลังงาน การผลิตและการบริโภคเป็นมิตรต่อสิ่งแวดล้อม นำไปสู่การเป็นสังคมคาร์บอนต่ำ
- ๔) เพื่อบริหารจัดการทรัพยากรธรรมชาติและสิ่งแวดล้อมให้เพียงพอต่อการรักษาสมดุลของระบบนิเวศ และเป็นฐานที่มั่นคงของการพัฒนาประเทศ

เป้าหมายหลัก

- ๑) ความอยู่เย็นเป็นสุขและความสงบสุขของสังคมไทยเพิ่มขึ้น ความเหลื่อมล้ำในสังคมลดลง สัดส่วนผู้อยู่ใต้เส้นความยากจนลดลง และดัชนีภาพลักษณ์การคอร์รัปชันไม่ต่ำกว่า ๕.๐ คะแนน
- ๒) คนไทยมีการเรียนรู้อย่างต่อเนื่อง มีสุขภาวะดีขึ้น มีคุณธรรม จริยธรรม และสถาบันทางสังคมมีความเข้มแข็งมากขึ้น
- ๓) เศรษฐกิจเติบโตในอัตราที่เหมาะสมตามศักยภาพของประเทศ ให้ความสำคัญกับการเพิ่มผลผลิตภาพรวมไม่ต่ำกว่าร้อยละ ๓.๐ ต่อปี เพิ่มขีดความสามารถในการแข่งขันทางเศรษฐกิจของประเทศ เพิ่มมูลค่าผลิตภัณฑ์ของวิสาหกิจขนาดกลางและขนาดย่อมต่อผลิตภัณฑ์มวลรวมในประเทศ ให้มีไม่ต่ำกว่า ร้อยละ ๔๐.๐
- ๔) คุณภาพสิ่งแวดล้อมอยู่ในเกณฑ์มาตรฐาน เพิ่มประสิทธิภาพการลดการปล่อยก๊าซเรือนกระจก รวมทั้งเพิ่มพื้นที่ป่าไม้เพื่อรักษาสมดุลของระบบนิเวศ

๑.๓ แผนพัฒนาภาค/แผนพัฒนากลุ่มจังหวัด/แผนพัฒนาจังหวัด

ประเด็นยุทธศาสตร์

การพัฒนาประเทศให้คนในสังคมอยู่ร่วมกันอย่างสงบสุข เศรษฐกิจเจริญเติบโตอย่างมีคุณภาพและยั่งยืน ภายใต้กระแสการเปลี่ยนแปลงทั้งภายในและภายนอกประเทศที่ปรับเปลี่ยนเร็ว คาดการณ์ได้ยาก และซับซ้อนมากยิ่งขึ้น การพัฒนาในระยะแผนพัฒนาฯ ฉบับที่ ๑๑ ได้กำหนดทิศทางและยุทธศาสตร์การพัฒนา ที่เหมาะสม โดยเร่งสร้างภูมิคุ้มกันเพื่อป้องกันปัจจัยเสี่ยง และเสริมรากฐานของประเทศด้านต่างๆ ให้เข้มแข็งควบคู่ไปกับการพัฒนาคนและสังคมไทยให้มีคุณภาพ มีโอกาสเข้าถึงทรัพยากรและได้รับประโยชน์จากการพัฒนาเศรษฐกิจและสังคมอย่างเป็นธรรม รวมทั้งสร้างโอกาสทางเศรษฐกิจด้วยฐานความรู้ และความคิดสร้างสรรค์ บนพื้นฐานการผลิตและการบริโภคที่เป็นมิตรต่อสิ่งแวดล้อม นำไปสู่การพัฒนาประเทศที่มั่นคงและยั่งยืน ยุทธศาสตร์การพัฒนาที่สำคัญในระยะแผนพัฒนาฯ ฉบับที่ ๑๑ มีดังนี้

๑. ยุทธศาสตร์การสร้างความเป็นธรรมในสังคม
๒. ยุทธศาสตร์การพัฒนาคนสู่สังคมแห่งการเรียนรู้ตลอดชีวิตอย่างยั่งยืน
๓. ยุทธศาสตร์ความเข้มแข็งภาคเกษตร ความมั่นคงของอาหารและพลังงาน
๔. ยุทธศาสตร์การปรับโครงสร้างเศรษฐกิจสู่การเติบโตอย่างมีคุณภาพและยั่งยืน
๕. ยุทธศาสตร์การสร้างเชื่อมโยงกับประเทศในภูมิภาคเพื่อความมั่นคงทางเศรษฐกิจและสังคม
๖. ยุทธศาสตร์การจัดการทรัพยากรธรรมชาติและสิ่งแวดล้อมอย่างยั่งยืน ให้มีความสำคัญกับ

๑.๔ ยุทธศาสตร์การพัฒนาของจังหวัดกาญจนบุรี

เป้าประสงค์รวม ๑.ประชาชนชาวจังหวัดกาญจนบุรี มีความสุขในการดำรงชีวิตมีระบบ ดูแลสวัสดิการและส่งเสริมพัฒนา คุณภาพชีวิตอย่างเหมาะสม มีความมั่นคงปลอดภัยในชีวิตและ ทรัพย์สิน มีการพัฒนาโครงสร้าง พื้นฐาน จัดระบบผังเมือง พัฒนา ระบบสาธารณูปโภคให้ประชาชน ได้รับความสะดวกสบาย ตลอดจนประชาชนหรือผู้ที่เดินทางมาท่องเที่ยว พักผ่อน หรือมาประกอบ ธุรกิจ หรือกิจกรรมต่างๆ ใช้ชีวิต อย่างมีความสุขในกาญจนบุรี ๒.จังหวัดกาญจนบุรีเป็นเมืองแห่ง การท่องเที่ยวที่มีมาตรฐานสากล ทั้งระบบและมีความปลอดภัย ๓.จังหวัดกาญจนบุรีเป็นเมืองแห่ง เกษตรปลอดภัย มีการส่งเสริม พัฒนาด้านการเกษตรแบบครบ วงจรอย่างยั่งยืน ตามแนวปรัชญา เศรษฐกิจพอเพียง มีการจัดตั้ง นิคมเกษตรกรรม กำหนดผังพื้นที่ การเกษตร(Zoning)อย่างเหมาะสม ๔.จังหวัดกาญจนบุรีไม่มีประชาชน ยากจน มีการพัฒนาเศรษฐกิจทั้ง ระบบ ตั้งแต่เศรษฐกิจฐานรากใน ระดับครัวเรือน ชุมชน จนถึง เศรษฐกิจภาพรวมของจังหวัดที่ เชื่อมโยงกับการพัฒนาเศรษฐกิจ ของประเทศ

“เมืองแห่งความสุข การท่องเที่ยว และการเกษตรปลอดภัย ระบบเศรษฐกิจมั่นคง”

- ประเด็นยุทธศาสตร์ที่ ๑ เสริมสร้างสังคมเป็นสุข และสังคม แห่งการเรียนรู้
ประเด็นยุทธศาสตร์ที่ ๒ ส่งเสริมความเป็นเมืองมั่นคง ปลอดภัย
ประเด็นยุทธศาสตร์ที่ ๓ ส่งเสริมการท่องเที่ยวตามอัตลักษณ์และการท่องเที่ยวปลอดภัย
ประเด็นยุทธศาสตร์ที่ ๔ ส่งเสริมการพัฒนาระบบเกษตรกรรมอย่างครบวงจร
ประเด็นยุทธศาสตร์ที่ ๕ ส่งเสริมการพัฒนาระบบเศรษฐกิจเขตเศรษฐกิจพิเศษ และการค้าชายแดน

๑.๕ ยุทธศาสตร์การพัฒนาอำเภอ

ในการจัดทำแผนยุทธศาสตร์การพัฒนาอำเภอ นอกจากกำหนดประเด็นพัฒนาตามนโยบายของรัฐบาลและแผนพัฒนาเศรษฐกิจและสังคมแห่งชาติแล้ว อำเภอยังกำหนดการพัฒนาตามนโยบายริเริ่มของอำเภอเอง จึงได้กำหนดวิสัยทัศน์ว่า

“เมืองอัญมณี ท่องเที่ยวดีเชิงนิเวศน์

ฐานการผลิตการเกษตรกรรมอุตสาหกรรม นำสู่คุณภาพชีวิตที่ดี”

ประเด็นยุทธศาสตร์ที่ ๑ ส่งเสริมและพัฒนาระบบค้าอัญมณีและการท่องเที่ยวเชิงนิเวศน์

ประเด็นยุทธศาสตร์ที่ ๒ ส่งเสริมและพัฒนาประสิทธิภาพระบบการผลิตสินค้าเกษตรและเกษตรอุตสาหกรรมปลอดภัย

ประเด็นยุทธศาสตร์ที่ ๓ การยกระดับคุณภาพชีวิตและเพิ่มประสิทธิภาพการบริการประชาชน

๒. ยุทธศาสตร์ขององค์การบริหารส่วนตำบลหลุมรั้ง

๒.๑ วิสัยทัศน์

“ เน้นการพัฒนา ให้ชาวประชาอยู่ดี หน้าที่พึงแหล่งธรรมะ
เอาชนะภัยคุกคาม ให้ความรู้การศึกษา พัฒนาผู้ด้อยโอกาส
อนุรักษ์ธรรมชาติและสิ่งแวดล้อม เตรียมความพร้อมด้านการเมือง ”

๒.๒. ยุทธศาสตร์

- ยุทธศาสตร์ที่ ๑ การพัฒนาสาธารณูปโภคขั้นพื้นฐาน
- ยุทธศาสตร์ที่ ๒ การพัฒนาแหล่งน้ำ
- ยุทธศาสตร์ที่ ๓ การพัฒนาเศรษฐกิจ
- ยุทธศาสตร์ที่ ๔ การพัฒนาสังคม
- ยุทธศาสตร์ที่ ๕ การพัฒนาสาธารณสุข
- ยุทธศาสตร์ที่ ๖ การพัฒนาการเมืองและการบริหาร
- ยุทธศาสตร์ที่ ๗ การพัฒนาการศึกษา ศาสนาและวัฒนธรรม
- ยุทธศาสตร์ที่ ๘ การพัฒนาการท่องเที่ยวและกีฬา ทรัพยากรธรรมชาติและสิ่งแวดล้อม

๒.๓ เป้าประสงค์

- ๒.๑ พัฒนาคมนาคม
- ๒.๒ พัฒนาแหล่งน้ำเพื่ออุปโภค บริโภค และการเกษตร
- ๒.๓ ส่งเสริมและพัฒนากิจการประกอบอาชีพ
- ๒.๔ ส่งเสริมและพัฒนาชุมชนและสังคม
- ๒.๕ ส่งเสริมและพัฒนาสาธารณสุข
- ๒.๖ ส่งเสริมและพัฒนากิจการเมือง การบริหาร การปกครอง
- ๒.๗ ส่งเสริมและพัฒนากิจการการศึกษา ศาสนาและวัฒนธรรม
- ๒.๘ ส่งเสริมและพัฒนากิจการท่องเที่ยว
- ๒.๙ ส่งเสริมและพัฒนาชุมชนให้มีความสวยงาม สุข และเป็นเมืองน่าอยู่

๒.๔ ตัวชี้วัด

- ๓.๑ การคมนาคมมีความสะดวกและรวดเร็ว
- ๓.๒ มีแหล่งน้ำเพื่อการบริโภคที่สะอาด ปลอดภัย และสามารถใช้ได้ตลอดปี
- ๓.๓ มีแหล่งน้ำเพื่อการเกษตรอย่างพอเพียง
- ๓.๔ ประชาชนมีอาชีพ และมีรายได้เพียงพอ
- ๓.๕ ยาเสพติดในชุมชนลดน้อยลง
- ๓.๖ ประชาชนในชุมชนมีสุขภาพอนามัยที่ดี
- ๓.๗ ประชาชนในตำบลได้รับการศึกษา
- ๓.๘ ประชาชนมีช่องทางที่จะได้รับข้อมูลข่าวสารที่ทันสมัยเพิ่มขึ้น
- ๓.๙ ศิลปวัฒนธรรม ขนบธรรมเนียม ประเพณีได้รับการสืบทอดให้คงอยู่ตลอดไป
- ๓.๑๐ ชุมชนมีความสะอาด สวยงาม เป็นเมืองน่าอยู่

๒.๕ ค่าเป้าหมาย

ยุทธศาสตร์ที่ ๑ การพัฒนาสาธารณูปโภคขั้นพื้นฐาน

แนวทางการพัฒนาที่ ๑ ก่อสร้าง ปรับปรุง บำรุงรักษาถนน สะพาน ท่อระบายน้ำ

แนวทางการพัฒนาที่ ๒ ติดตั้ง ซ่อมแซมระบบไฟฟ้าและระบบสื่อสารโทรคมนาคม

ยุทธศาสตร์ที่ ๒ การพัฒนาแหล่งน้ำ

แนวทางการพัฒนาที่ ๑ ก่อสร้างปรับปรุงแหล่งน้ำ เพื่อการอุปโภคบริโภค

แนวทางการพัฒนาที่ ๒ ก่อสร้างปรับปรุงแหล่งน้ำ เพื่อการเกษตร

ยุทธศาสตร์ที่ ๓ การพัฒนาเศรษฐกิจ

แนวทางการพัฒนาที่ ๑ พัฒนาและส่งเสริมอาชีพให้แก่ประชาชน

ยุทธศาสตร์ที่ ๔ การพัฒนาสังคม

แนวทางการพัฒนาที่ ๑ ส่งเสริมและพัฒนาคุณภาพชีวิตเด็ก เยาวชน และประชาชน

แนวทางการพัฒนาที่ ๒ การพัฒนาชุมชนให้เข้มแข็ง

แนวทางการพัฒนาที่ ๓ ป้องกันและบรรเทาสาธารณภัย

ยุทธศาสตร์ที่ ๕ การพัฒนาสาธารณสุข

แนวทางการพัฒนาที่ ๑ สนับสนุน ป้องกัน ควบคุมโรคติดต่อและไม่ติดต่อ

ยุทธศาสตร์ที่ ๖ การพัฒนาการเมืองและการบริหาร

แนวทางการพัฒนาที่ ๑ พัฒนาศักยภาพบุคลากรในท้องถิ่น

แนวทางการพัฒนาที่ ๒ เผยแพร่และสนับสนุนให้ความรู้เกี่ยวกับการปกครอง

แนวทางการพัฒนาที่ ๓ เทคโนโลยีที่ทันสมัยมาใช้ในการปฏิบัติหน้าที่และให้บริการประชาชน

ยุทธศาสตร์ที่ ๗ การพัฒนาการศึกษา ศาสนาและวัฒนธรรม

แนวทางการพัฒนาที่ ๑ ส่งเสริมและเพิ่มโอกาสด้านการศึกษา

แนวทางการพัฒนาที่ ๒ สนับสนุนการเรียนการสอนและความต้องการด้านการศึกษา

แนวทางการพัฒนาที่ ๓ ส่งเสริมสืบสานอนุรักษ์ศาสนาและประเพณีวัฒนธรรมไทย

ยุทธศาสตร์ที่ ๘ การพัฒนาการท่องเที่ยวและกีฬา ทรัพยากรธรรมชาติและสิ่งแวดล้อม

แนวทางการพัฒนาที่ ๑ ส่งเสริมการท่องเที่ยวและการกีฬา

แนวทางการพัฒนาที่ ๒ การอนุรักษ์ทรัพยากรธรรมชาติและสิ่งแวดล้อม

๒.๖ กลยุทธ์

๑.) ด้านการบริหาร

บริหารงานในหน้าที่ความรับผิดชอบด้วยความเที่ยงธรรม ซื่อสัตย์สุจริตโดยยึดหลักธรรมาภิบาล ปฏิรูประบบโครงสร้างของหน่วยงานรวมทั้งด้านการบริการประชาชนให้มีประสิทธิภาพ และเหมาะสมกับสถานการณ์ ปัจจุบัน ส่งเสริมและพัฒนาคุณภาพของสมาชิกสภาองค์การบริหารส่วนตำบล ข้าราชการและพนักงานทุกคน ให้มีทักษะ ทักษะที่ดีในการปฏิบัติหน้าที่ และให้ประชาชนมีส่วนร่วมแสดงความคิดเห็นตามอำนาจหน้าที่ขององค์การบริหารส่วนตำบล

๒.) ด้านโครงสร้างพื้นฐาน

จัดให้มีถนนไฟฟ้า ประปา บ่อน้ำ ท่อระบายน้ำ ระบบการติดต่อสื่อสารให้สะดวกทุกด้าน

๓.) ด้านการศึกษา ศาสนา และ วัฒนธรรม

- ๓.๑ จัดให้มีนมและอาหารกลางวันแก่นักเรียนอย่างทั่วถึง
- ๓.๒ ส่งเสริมคุณภาพการศึกษาให้กว้างไกล
- ๓.๓ ส่งเสริมและจัดกิจกรรมในวันสำคัญต่าง ๆ
- ๓.๔ บำรุงรักษาศิลปะ จารีตประเพณี ภูมิปัญญาท้องถิ่น และวัฒนธรรมอันดีของ ท้องถิ่น

๔.) ด้านส่งเสริมการพัฒนาสตรี เยาวชน ผู้สูงอายุ และผู้พิการ

- ๔.๑ ส่งเสริมอาชีพให้กับกลุ่มแม่บ้าน
- ๔.๒ จัดการศึกษาให้แก่เด็กก่อนวัยเรียนอย่างมีคุณภาพ
- ๔.๓ จัดให้มีการแข่งขันกีฬาต้านยาเสพติด และการออกกำลังกายโดยการเต้นแอโรบิค ให้กับเยาวชน
- ๔.๔ จัดงบประมาณให้กับผู้สูงอายุและผู้พิการ ที่มีรายได้น้อย

๕.) ด้านเศรษฐกิจ

- ๕.๑ แก้ไขปัญหาความยากจนเพื่อให้ประชาชนมีความเป็นอยู่ที่ดีขึ้น
- ๕.๒ พัฒนาระบบการเกษตรให้ทันสมัย โดยเน้นการลดต้นทุน
- ๕.๓ ส่งเสริมการจัดตั้งกลุ่มเกษตรกรและสหกรณ์ในชุมชน
- ๕.๔ ส่งเสริมการท่องเที่ยว

๖.) ด้านสังคม

- ๖.๑ ให้ความร่วมมือและประสานงานระหว่างประชาชนและองค์กรต่าง ๆ
- ๖.๒ ความปลอดภัย ดำเนินการประสานงานกับทางเจ้าหน้าที่ตำรวจและกำนันผู้ใหญ่บ้าน เพื่อรักษาความสงบเรียบร้อยภายในตำบล
- ๖.๓ ยาเสพติด ป้องกันยาเสพติดทุกชนิดไม่ให้เข้ามาในตำบล
- ๖.๔ ป้องกันและบรรเทาสาธารณภัย โดยตั้งงบประมาณไว้ใช้ในกรณีฉุกเฉินในเรื่องอุทกภัย วาตภัย และอัคคีภัย

๗.) ด้านสิ่งแวดล้อม

- ๗.๑ ให้มีการจัดเก็บขยะมูลฝอยอย่างทั่วถึง
- ๗.๒ จัดให้มีและบำรุงสถานที่ประชุม การกีฬา การพักผ่อนหย่อนใจและสวนสาธารณะ
- ๗.๓ จัดให้มีและบำรุงรักษาทางน้ำ และทางบก โดยมีแหล่งน้ำ อุบโภาคและบริโภาค รวมทั้งพัฒนาแหล่งน้ำในการทำการเกษตรซึ่งเป็นอาชีพหลักของคนในตำบล
- ๗.๔ รักษาความสะอาดของถนน ทางน้ำ ทางเดิน และที่สาธารณะรวมทั้งกำจัดขยะมูลฝอยและสิ่งปฏิกูล
- ๗.๕ คุ้มครอง ดูแล และบำรุงรักษาทรัพยากรธรรมชาติและสิ่งแวดล้อมโดยส่งเสริมให้ประชาชนมีส่วนร่วมในการอนุรักษ์ รู้จักคุณค่าของป่าไม้
- ๗.๖ ส่งเสริมการปลูกป่าในรูปของป่าชุมชนและรณรงค์ให้ช่วยดูแลรักษาป่าไม้ในชุมชนของตน

๘.) ด้านสาธารณสุข

ป้องกันโรคและระงับโรคติดต่อ ซึ่งประกอบด้วยโรคไข้เลือดออกและโรคเอดส์และร่วมมือกับสาธารณสุขในการติดตามเฝ้าระวังโรคภัยอื่น ๆ ที่อาจเกิดขึ้น

๙.) ด้านการเมืองการปกครอง

๙.๑ เร่งรัดการจัดเก็บรายได้ให้มีประสิทธิภาพมากขึ้น

๙.๒ ส่งเสริมให้มีการประชาคมในการทำงานงบประมาณและบริหารงานโดยใช้หลักธรรมาภิบาล

๙.๓ บริการประชาชนด้วยความรวดเร็วและมีอัธยาศัยที่ดี

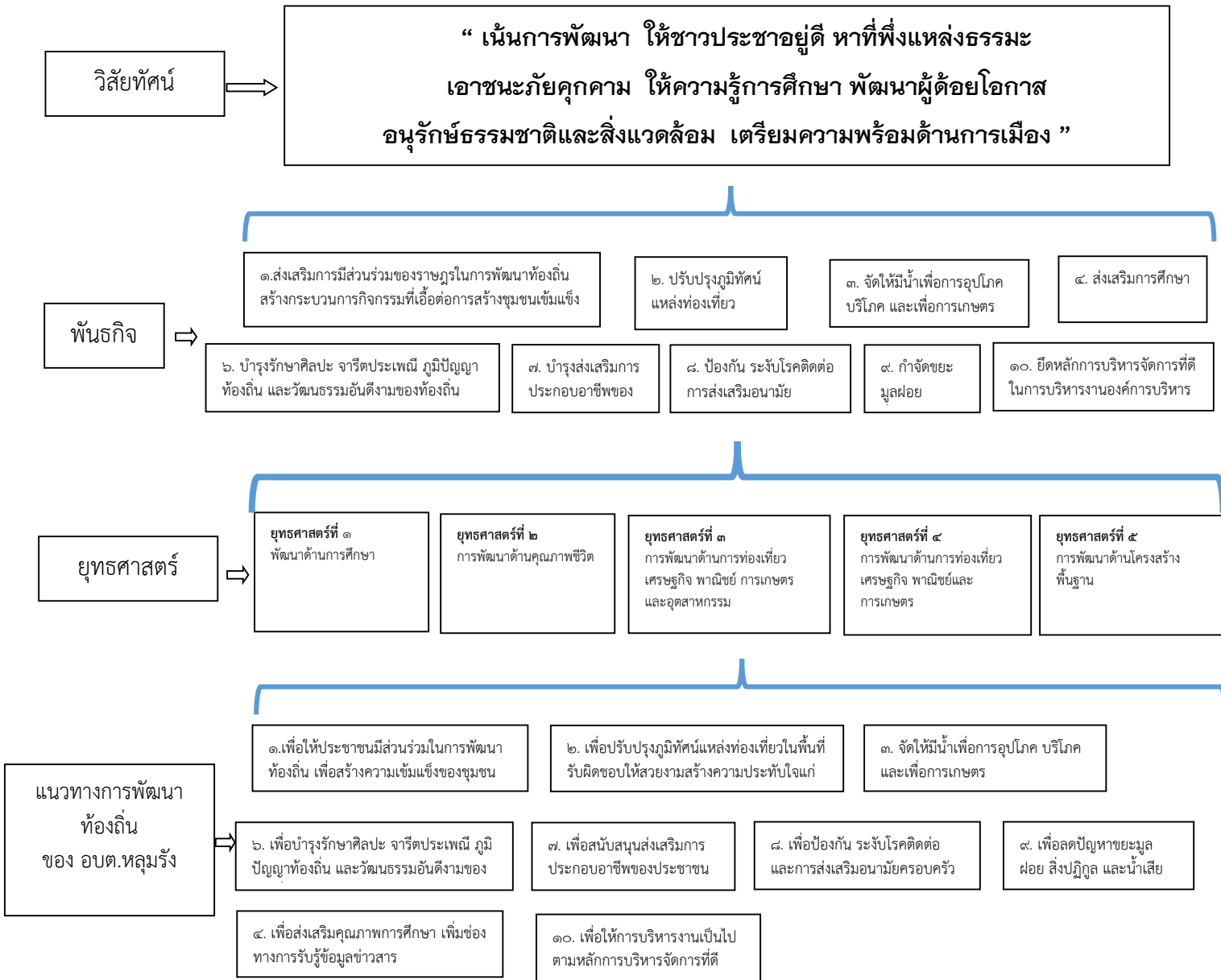
๑๐.) ด้านทั่วไป

ปฏิบัติหน้าที่อื่นตามที่ทางราชการมอบหมายโดยจัดสรรงบประมาณหรือบุคลากรให้ตามความจำเป็นและสมควร

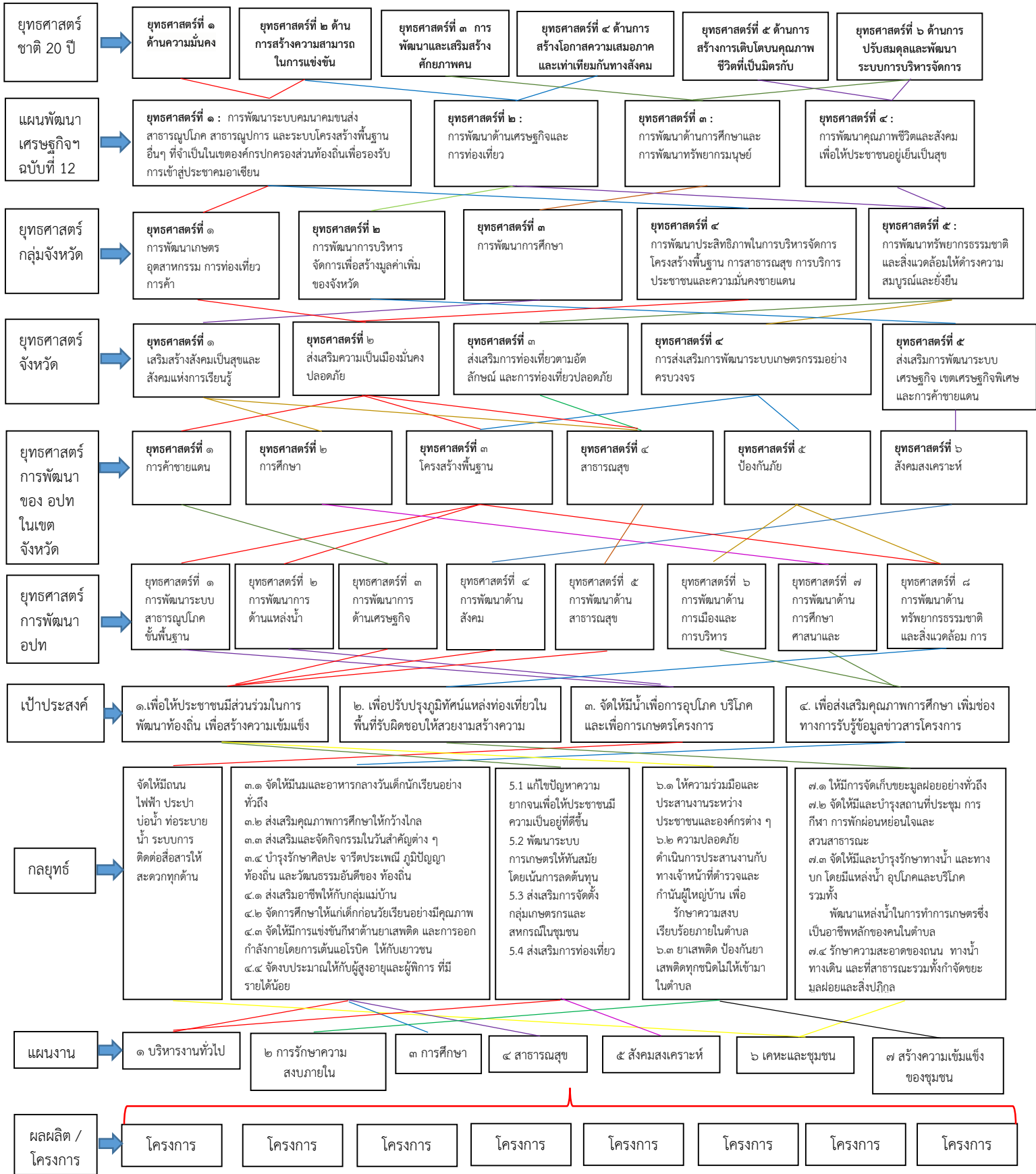
การจัดทำแผนพัฒนาท้องถิ่นจะต้องสอดคล้องกับแผนพัฒนาการเศรษฐกิจและสังคมแห่งชาติ นโยบายของรัฐบาล แผนกระทรวง แผนพัฒนาระดับชาติ แผนพัฒนายุทธศาสตร์การพัฒนาจังหวัด แผนพัฒนาและ ยุทธศาสตร์การพัฒนาอำเภอ องค์การบริหารส่วนตำบลหล่มรัง มีความประสงค์ให้แผนพัฒนาท้องถิ่น เป็นแนวทางใน การจัดทำงบประมาณและนำโครงการพัฒนาไปเป็นกรอบในการจัดทำงบประมาณรายจ่ายประจำปี งบประมาณ รายจ่ายเพิ่มเติม และงบประมาณจากเงินสะสม โดยจะเกิดประโยชน์สูงสุดได้ หากดำเนินงานเป็นไปตามแนวทางที่ กำหนด ตามวัตถุประสงค์ เป้าหมาย กิจกรรมแผนงาน/โครงการที่วางไว้อย่างแท้จริงเพื่อให้ประชาชน ท้องถิ่น สังคม เศรษฐกิจ การเมืองได้รับการพัฒนาอย่างสูงสุด บนพื้นฐานของการประหยัดแต่มีประสิทธิภาพและมีประสิทธิผล เพื่อ ประโยชน์แก่ประชาชนในท้องถิ่นอย่างแท้จริง

๐๐๐๐๐๐๐๐๐๐๐๐

๒.๗ จุดยืนทางยุทธศาสตร์



๒.๘ ความเชื่อมโยงของยุทธศาสตร์ในภาพรวม



๓. การวิเคราะห์เพื่อพัฒนาท้องถิ่น

๓.๑ การวิเคราะห์กรอบการจัดทำยุทธศาสตร์ขององค์กรปกครองส่วนท้องถิ่น (ใช้การวิเคราะห์ SWOT Analysis)

การวิเคราะห์ศักยภาพเพื่อประเมินสภาพการพัฒนาท้องถิ่นในปัจจุบัน เป็นการประเมินโดยวิเคราะห์ถึงโอกาส และภาวะคุกคามหรือข้อจำกัด อันเป็นสภาวะแวดล้อมภายนอกที่มีผลต่อการพัฒนาต่างๆ ของท้องถิ่น รวมทั้งการวิเคราะห์จุดแข็ง จุดอ่อนของท้องถิ่น อันเป็นสภาวะแวดล้อมภายในของท้องถิ่น ซึ่งทั้งหมดเป็นการประเมินสภาพของท้องถิ่นในปัจจุบันโดยเป็นการตอบคำถามว่า “ปัจจุบันท้องถิ่นมีสภาพการพัฒนาอยู่จุดไหน” สำหรับใช้เป็นประโยชน์ในการกำหนดการดำเนินงานในอนาคตต่อไป ทั้งนี้โดยใช้เทคนิค SWOT analysis การพิจารณาถึงปัจจัยภายใน ได้แก่จุดแข็ง (Strength – S) จุดอ่อน (Weak – W) และปัจจัยภายนอกได้แก่โอกาส (Opportunity – O) และอุปสรรค (Threat – T) เป็นเครื่องมือ

ผลการวิเคราะห์ศักยภาพ

จุดแข็ง (Strengths)

๑. ทำเลที่ตั้งเป็นทางผ่านของทางหลวงแผ่นดิน
๒. มีพื้นที่เพียงพอสำหรับรองรับการขยายตัว
๓. มีพื้นที่เหมาะสำหรับการเกษตร
๔. มีพืชที่เหมาะสมสำหรับการเกษตรอุตสาหกรรม (อ้อย , มันสำปะหลัง)
๕. มีแหล่งท่องเที่ยวที่สำคัญในชุมชน
๖. มีโรงงานอุตสาหกรรมเสริมสร้างรายได้และรองรับการว่างงาน

จุดอ่อน (Weaknesses)

๑. ปัญหาด้านเอกสารสิทธิในที่ดินทำกินและที่อยู่อาศัย
๒. พนักงานและเจ้าหน้าที่มีน้อยไม่พอกับปริมาณงานและภาระหน้าที่ที่ได้รับผิดชอบ
๓. สภาพพื้นที่เป็นที่ราบลุ่ม น้ำท่วมถึง ในฤดูฝน และขาดแคลนน้ำในหน้าแล้ง
๔. บุคลากรบางส่วนยังขาดความรู้ ความเข้าใจ ในกฎระเบียบและข้อปฏิบัติต่างๆ
๕. เครื่องมือและอุปกรณ์ ไม่พอกับเจ้าหน้าที่ ทำให้การปฏิบัติงานล่าช้า
๖. ปัญหาสังคม เช่น ยาเสพติด ตลอดจนประชากร แอบแฝง
๗. ราคาพืชเกษตรผันผวนไม่คงที่
๘. โรงงานอุตสาหกรรมขาดการจัดการระบบมาตรฐานคุณภาพด้านสิ่งแวดล้อม
๙. ประชาชนขาดการมีส่วนร่วมของชุมชน
๑๐. ขาดระบบชลประทาน

โอกาส (Opportunities)

๑. มีพื้นที่ทำการเกษตรจำนวนมาก อุตสาหกรรม
๒. มีโรงงานอุตสาหกรรมรองรับผลิตผลการเกษตร
๓. การกระจายอำนาจส่วนกลางสู่ท้องถิ่น
๔. กฎหมายให้อำนาจการบริหารจัดการชัดเจน
๕. เส้นทางเชื่อมโยงระหว่างชายแดนสู่ท่าเรือน้ำลึกที่เมืองทวาย ซึ่งอยู่ไม่ไกลจากชายแดน
๖. มีศักยภาพในการเป็นศูนย์กลางทางเศรษฐกิจภาคตะวันตก โครงการท่าเรือน้ำลึกทวาย

อุปสรรค / ข้อจำกัด (Threats)

๑. องค์กรภาคเอกชนไม่เข้มแข็ง
๒. ขาดความต่อเนื่องในการดำเนินการตามแผน
๓. ขาดความร่วมมือจากประชาชน
๔. ขาดงบประมาณในการพัฒนา
๕. ระเบียบ ข้อกฎหมายของท้องถิ่นที่ไม่ชัดเจน

๓.๒ การประเมินสถานการณ์สภาพแวดล้อมภายนอกที่เกี่ยวข้อง

๑. ศักยภาพของจังหวัดกาญจนบุรี ที่มีผลต่อแนวทางการพัฒนาองค์การบริหารส่วนตำบลห้วยมุ้ง จุดแข็งของจังหวัดกาญจนบุรี

๑. มีทรัพยากรการท่องเที่ยว(แหล่งกิจกรรมและบริการ) ที่หลากหลายทั้งทางธรรมชาติ (มีพื้นที่ป่า ๗๐ %ของพื้นที่) และเป็นฐานรองรับกิจกรรมการท่องเที่ยวความสนใจพิเศษที่หลากหลาย และแหล่งท่องเที่ยวทางประวัติศาสตร์ทั้งยุคก่อนประวัติศาสตร์ ยุคทวารวดี อยุธยา รัตนโกสินตอนต้น และสงครามโลก ครั้งที่ ๒ และแหล่งท่องเที่ยวทางวัฒนธรรม ชนกลุ่มน้อย และเป็นแหล่งท่องเที่ยวทางศาสนา

๒. มีทรัพยากรธรรมชาติที่เป็นเขตอนุรักษ์ และเขตอนุรักษ์พันธุ์สัตว์ป่า ที่เหมาะสมสำหรับการท่องเที่ยว

๓. มีทรัพยากรแหล่งน้ำธรรมชาติที่อุดมสมบูรณ์พร้อมระบบชลประทาน สามารถทำการเกษตรได้ตลอดทั้งปี

๔. มีทรัพยากรทางการท่องเที่ยวที่มีศักยภาพต่อการส่งเสริมและพัฒนาเพื่อรองรับการเปิดเสรีประชาคมเศรษฐกิจอาเซียน (เช่น เชื่อมโยงกับประเทศพม่า)

๕. อยู่ใกล้ กทม. แหล่งมีเส้นทางคมนาคมที่หลากหลายและสะดวก สามารถเดินทางท่องเที่ยวได้ตลอดทั้งปี

๖. เป็นแหล่งผลิตสินค้าเกษตรที่สามารถแปรรูปไปเป็นอาหาร (อ้อย มันสำปะหลัง ข้าวโพดหวาน และข้าวโพดอ่อน ด้านสัตว์ ได้แก่ โคและสัตว์ปีก) และแปรรูปไปเป็นพลังงานทดแทน (อ้อย น้ำตาล มันสำปะหลัง ปาล์ม) อีกทั้งมีโรงงานแปรรูปสินค้าเกษตรจำนวนมาก (โรงงานน้ำตาล ๗ โรง โรงงานแปรรูปผักผลไม้ ๓๓ โรง เพื่อรองรับผลิตผลเหล่านี้)

๗. มีกลุ่มวิสาหกิจชุมชนและสถาบันเกษตรกร (สหกรณ์การเกษตร กลุ่มเกษตรกร กลุ่มแม่บ้าน กลุ่มยุวชนสภาเกษตรกร) จำนวนมากที่สามารถผลิตสินค้า OTOP ที่มีคุณภาพ หลากหลาย ได้แก่ เครื่องใช้ เครื่องประดับ อาหารและเครื่องดื่มน้ำที่สามารถจำหน่ายเป็นของที่ระลึกและเชื่อมโยงเป็นแหล่งท่องเที่ยว

๘. กาญจนบุรีมีพื้นที่อากาศหนาว ซึ่งมีศักยภาพในการปลูกพืชเมืองหนาว ที่มีมูลค่าเพิ่มทางเศรษฐกิจสูง

๙. สามารถมีการจ้างแรงงานต่างด้าวแบบเข้าไปเย็นกลับ ทำให้มีต้นทุนการผลิตต่ำ

๑๐. มีพลังงานไฟฟ้าสำรองที่มั่นคง เพียงพอต่อการรองรับกิจกรรมทางด้านธุรกิจต่างๆ ได้อย่างต่อเนื่อง อีกทั้งมีศักยภาพด้านพลังงานทดแทนสูง เช่น พลังงานชีวมวล ชีวภาพ แสงอาทิตย์ น้ำ และลม

๑๑. มีสนามบินที่พร้อมจะพัฒนาเป็นสนามบินเพื่อการพาณิชย์ และส่งเสริมการท่องเที่ยว

๑๒. มีจุดผ่านแดนชั่วคราว ๒ จุด (ด่านเจดีย์สามองค์กับบ้านพุน้ำร้อน) ที่มีศักยภาพในการพัฒนาเป็นด่านถาวรและด่านสากล เพื่อรองรับการค้า การลงทุน และการท่องเที่ยวผ่านแดนที่เพิ่มขึ้นได้ในอนาคต

๑๓. มีหน่วยทหารขนาดใหญ่ระดับกองพลและกองกำลังการตำรวจตระเวนชายแดนที่ ๑๓ (รวมกันมากกว่า ๑๐,๐๐๐ นาย) ที่พร้อมทั้งกำลังพล อุปกรณ์ เครื่องมือ ที่จะช่วยสนับสนุนการพัฒนาจังหวัดในเรื่อง ความมั่นคงตามแนวชายแดนการช่วยเหลือในสถานการณ์ภัยพิบัติ การช่วยเหลือผู้ประสบภัยพิบัติและการพัฒนาอาชีพและบริการพื้นฐานทางเศรษฐกิจของจังหวัด

๑๔. มีหน่วยงานการศึกษาทุกระดับ (การศึกษาขั้นพื้นฐาน, ระดับอาชีวศึกษา, ระดับอุดมศึกษา และกศน.) ที่มีศักยภาพพร้อมเพื่อส่งเสริมการพัฒนาจังหวัด

จุดอ่อนของจังหวัดกาญจนบุรี

๑. ระบบชลประทานที่มีอยู่ยังไม่ครอบคลุมในพื้นที่ของจังหวัด
๒. มีพื้นที่ติดชายแดนทางด้านตะวันตกกับประเทศสาธารณรัฐแห่งสหภาพเมียนมาร์ ยาว ๓๗๑ กม. (ช่องทางเข้า – ออก จำนวน ๔๓ ช่องทาง) ซึ่งง่ายต่อการข้ามผ่านแดน และเป็นพื้นที่ล่อแหลมต่อการลักลอบกระทำผิดกฎหมาย และยากต่อการควบคุมดูแล รวมถึงมีผลกระทบต่อความมั่นคงในพื้นที่อำเภอตามแนวชายแดน นอกจากนี้ จำนวนงบประมาณและเครื่องมือพิเศษยังไม่เพียงพอต่อการกำกับดูแลพื้นที่อย่างทั่วถึง
๓. ระบบการขนส่งสาธารณะที่นำนักท่องเที่ยวเข้าสู่แหล่งท่องเที่ยวยังไม่อำนวยความสะดวกแก่นักท่องเที่ยวเท่าที่ควร และยังไม่ได้มาตรฐานสากล
๔. ชุมชน ผู้ประกอบการ องค์กรภาครัฐ และสภาอุตสาหกรรม การท่องเที่ยว ยังการขาดการมีส่วนร่วมและความเข้มแข็งในการขับเคลื่อนและบูรณาการการท่องเที่ยวของจังหวัด
๕. ข้อจำกัดของการตรวจรับรองสินค้าเกษตรปลอดภัยและข้อจำกัดในเรื่องความตื่นตัวของตลาดอาหารปลอดภัยเป็นอุปสรรคต่อการส่งเสริมการผลิตอาหารปลอดภัย ส่งผลให้ราคาของอาหารปลอดภัยเป็นแรงจูงใจให้เกษตรกรเข้ามาผลิตอาหารปลอดภัย
๖. ในพื้นที่บางส่วน (อ.ห้วยกระเจา อ.เลาขวัญ อ.บ่อพลอย อ.หนองปรือ อ.พนมทวนบางส่วน และ อ.ไทรโยคบางส่วน) ยังประสบปัญหาภัยแล้ง / อุทกภัย
๗. การมีอาชญากรรม และเยาวชนติดยาเสพติดเพิ่มขึ้นมาก ก่อให้เกิดความไม่ปลอดภัยในชีวิตและทรัพย์สิน
๘. การเข้า – ออก และการเปิด – ปิดด่านตามช่องทางชายแดนยังไม่มีกรมกำกนตนโยบายที่ชัดเจน ทำให้ส่งผลกระทบต่อการค้าชายแดน

๙. พื้นที่ส่วนใหญ่เป็นที่สาธารณะ พื้นที่หวงห้ามของรัฐ และ ที่ราชพัสดุ เนื้อที่จังหวัด ๑๒.๑๗ ล้านไร่ ที่สาธารณะ ๗.๔๔ ล้านไร่ (ร้อยละ ๖๑.๑ ของพื้นที่ทั้งหมด) ทำให้เป็นอุปสรรคต่อการใช้ประโยชน์ที่ดินเพื่อกิจกรรมทางเศรษฐกิจอย่างยั่งยืน และกิจกรรมเพื่อประโยชน์สาธารณะอื่น รวมทั้งทำให้ผู้อยู่อาศัยในพื้นที่ดังกล่าวขาดความมั่นคงในชีวิต

๑๐. ในจังหวัดยังมีปัญหาด้านความปลอดภัยของนักท่องเที่ยว ในระดับหนึ่งและ บุคลากรด้านการท่องเที่ยวยังมีปัญหาด้านการสื่อสารกับนักท่องเที่ยว

๑๑. จังหวัดยังมีปัญหาเรื่องแนวเขตแดนและชนกลุ่มน้อยของประเทศเพื่อนบ้าน ส่งผลกระทบต่อความมั่นคงของชีวิต ทรัพย์สิน และการค้าตามแนวชายแดน

โอกาสของจังหวัดกาญจนบุรี

๑. นโยบายของรัฐส่งเสริมการท่องเที่ยวภายในประเทศ
๒. กระแสการท่องเที่ยวชุมชน/เชิงวัฒนธรรม/เชิงสุขภาพ และกิจกรรมการท่องเที่ยวความสนใจพิเศษ (การท่องเที่ยวเชิงผจญภัย การท่องเที่ยวเชิงสุขภาพ) มีแนวโน้มเพิ่มสูงขึ้น
๓. แนวโน้มการบริโภคสินค้าเกษตรปลอดภัยเพิ่มขึ้น
๔. ความต้องการพลังงานทดแทนและพลังงานสะอาดมีแนวโน้มสูงขึ้น
๕. กำลังมีการก่อสร้างเส้นทางเชื่อมโยงระหว่างชายแดนสู่ท่าเรือน้ำลึกที่เมืองทวาย ซึ่งอยู่ไม่ไกลจากชายแดนของจังหวัดกาญจนบุรีทำให้จังหวัดมีศักยภาพในการเป็นศูนย์กลางทางเศรษฐกิจภาคตะวันตก และเป็นประตู สู่อันดามันได้
๖. โครงการท่าเรือน้ำลึกทวายเปิดประเทศไทยสู่เส้นทางเดินเรือใหม่ของโลก (New Global Maritime Route) เป็นโอกาสให้กาญจนบุรีพัฒนาพื้นที่เศรษฐกิจชายแดน และขยายตลาดการค้าสู่สาธารณรัฐแห่งสหภาพเมียนมาร์

ยุทธศาสตร์ชาติ 20 ปี	แผนพัฒนาฉบับที่ 12	ยุทธศาสตร์กลุ่มจังหวัด ภาคกลางตอนล่าง 1	แผนยุทธศาสตร์ จังหวัดกาญจนบุรี	ยุทธศาสตร์การพัฒนา อปท. ในเขตจังหวัดกาญจนบุรี	ยุทธศาสตร์ อบจ.กาญจนบุรี	ยุทธศาสตร์ อบต.หลุมรั้ง
ยุทธศาสตร์ที่ 2	ยุทธศาสตร์ด้าน	ยุทธศาสตร์ที่ 1 พัฒนา	ยุทธศาสตร์ที่ 1	ยุทธศาสตร์ที่ 3 ยุทธศาสตร์	ยุทธศาสตร์ที่ 3 ยุทธศาสตร์	ยุทธศาสตร์ที่ 6
ด้านการสร้าง	การสร้างความเข้มแข็ง	สินค้าเกษตร อุตสาหกรรม	เสริมสร้างสังคมเป็นสุข	การพัฒนาด้านสังคม	การพัฒนาด้านสังคม	การพัฒนา
ความสามารถ	ทางเศรษฐกิจและแข่งขัน	และบริการที่ได้คุณภาพ	สังคมแห่งการเรียนรู้	ยุทธศาสตร์ที่ 5 ยุทธศาสตร์	ยุทธศาสตร์ที่ 5 ยุทธศาสตร์	ด้านการเมือง
ในการแข่งขัน	ได้อย่างยั่งยืน	มาตรฐาน ยกระดับ สุภาพ	ปลอดภัยและมีสุขภาพที่ดี	การพัฒนาด้านศาสนา	การพัฒนาด้านศาสนา	และการบริหาร
		เป็นศูนย์กลางสุขภาพ		ศิลปะ และวัฒนธรรม	ศิลปะ และวัฒนธรรม	
		ครบวงจร	ยุทธศาสตร์ที่ 2	ยุทธศาสตร์ที่ 3 ยุทธศาสตร์	ยุทธศาสตร์ที่ 3 ยุทธศาสตร์	ยุทธศาสตร์ที่ 4
			เสริมสร้างเมืองน่าอยู่	การพัฒนาด้านสังคม	การพัฒนาด้านสังคม	การพัฒนา
			เป็นมิตรต่อสิ่งแวดล้อม	ยุทธศาสตร์ที่ 4 ยุทธศาสตร์	ยุทธศาสตร์ที่ 4 ยุทธศาสตร์	ด้านสังคม
				การพัฒนาด้านทรัพยากร	การพัฒนาด้านทรัพยากร	
				ธรรมชาติและสิ่งแวดล้อม	ธรรมชาติและสิ่งแวดล้อม	
				ยุทธศาสตร์ที่ 5 ยุทธศาสตร์	ยุทธศาสตร์ที่ 5 ยุทธศาสตร์	ยุทธศาสตร์ที่ 7
				การพัฒนาด้านศาสนา	การพัฒนาด้านศาสนา	การพัฒนาด้าน
				ศิลปะ และ วัฒนธรรม	ศิลปะ และ วัฒนธรรม	การศึกษา ศาสนา
						และวัฒนธรรม
		ยุทธศาสตร์ที่ 2 ส่งเสริม	ยุทธศาสตร์ที่ 3	ยุทธศาสตร์ที่ 1 ยุทธศาสตร์	ยุทธศาสตร์ที่ 1 ยุทธศาสตร์	ยุทธศาสตร์ที่ 3
		อัตลักษณ์การท่องเที่ยว	ส่งเสริมการท่องเที่ยว	การพัฒนาด้านเศรษฐกิจ	การพัฒนาด้านเศรษฐกิจ	การพัฒนา
		เชื่อมโยงกลุ่มจังหวัด	ตามอัตลักษณ์ และ			ด้านเศรษฐกิจ
		อารยธรรมทวารวดีไปยัง	การท่องเที่ยวคุณภาพ	ยุทธศาสตร์ที่ 2 ยุทธศาสตร์	ยุทธศาสตร์ที่ 2 ยุทธศาสตร์	ยุทธศาสตร์ที่ 1
		แหล่งท่องเที่ยวในภูมิภาค		การพัฒนาด้านโครงสร้าง	การพัฒนาด้านโครงสร้าง	การพัฒนา
		อาเซียน และยกระดับ		พื้นฐาน	พื้นฐาน	ด้านโครงสร้าง
		การท่องเที่ยวให้มีชื่อเสียง				พื้นฐาน
		ยุทธศาสตร์ที่ 3 พัฒนาและ	ยุทธศาสตร์ที่ 5	ยุทธศาสตร์ที่ 1 ยุทธศาสตร์	ยุทธศาสตร์ที่ 1 ยุทธศาสตร์	
		ส่งเสริมการค้าชายแดน	ส่งเสริมการพัฒนาการค้า	การพัฒนาด้านเศรษฐกิจ	การพัฒนาด้านเศรษฐกิจ	
		และการค้าผ่านแดนให้มี	การลงทุนเขตเศรษฐกิจ			
		ศักยภาพผลิตภัณฑ์พัฒนา	พิเศษและการค้าชายแดน			
		เศรษฐกิจพิเศษ นำไปสู่				
		การกระตุ้นให้เกิดการค้า				
		การลงทุน เชื่อมโยงการค้า				
		สู่เอเชีย				
	ยุทธศาสตร์ด้าน	ยุทธศาสตร์ที่ 3 พัฒนาและ	ยุทธศาสตร์ที่ 5	ยุทธศาสตร์ที่ 1 ยุทธศาสตร์	ยุทธศาสตร์ที่ 1 ยุทธศาสตร์	ยุทธศาสตร์ที่ 1
	การพัฒนาโครงสร้าง	ส่งเสริมการค้าชายแดน	ส่งเสริมการพัฒนาการค้า	การพัฒนาด้านเศรษฐกิจ	การพัฒนาด้านเศรษฐกิจ	การพัฒนา
	พื้นฐานและระบบ	และการค้าผ่านแดนให้มี	การลงทุนเขตเศรษฐกิจ			ด้านโครงสร้าง
	โลจิสติกส์	ศักยภาพผลิตภัณฑ์พัฒนา	พิเศษและการค้าชายแดน			พื้นฐาน
		เศรษฐกิจพิเศษ นำไปสู่				
		การกระตุ้นให้เกิดการค้า				
		การลงทุน เชื่อมโยงการค้า				
		สู่เอเชีย				
	ยุทธศาสตร์ด้าน	ยุทธศาสตร์ที่ 3 พัฒนาและ	ยุทธศาสตร์ที่ 5	ยุทธศาสตร์ที่ 1 ยุทธศาสตร์	ยุทธศาสตร์ที่ 1 ยุทธศาสตร์	ยุทธศาสตร์ที่ 4
	การพัฒนาภาคเมือง	ส่งเสริมการค้าชายแดน	ส่งเสริมการพัฒนาการค้า	การพัฒนาด้านเศรษฐกิจ	การพัฒนาด้านเศรษฐกิจ	การพัฒนา
	และพื้นที่เศรษฐกิจ	และการค้าผ่านแดนให้มี	การลงทุนเขตเศรษฐกิจ			ด้านสังคม
		ศักยภาพผลิตภัณฑ์พัฒนา	พิเศษและการค้าชายแดน			
		เศรษฐกิจพิเศษ นำไปสู่				
		การกระตุ้นให้เกิดการค้า				
		การลงทุน เชื่อมโยงการค้า				
		สู่เอเชีย				

ยุทธศาสตร์ชาติ 20 ปี	แผนพัฒนาฉบับที่ 12	ยุทธศาสตร์กลุ่มจังหวัด ภาคกลางตอนล่าง 1	แผนยุทธศาสตร์ จังหวัดกาญจนบุรี	ยุทธศาสตร์การพัฒนา อบท. ในเขตจังหวัดกาญจนบุรี	ยุทธศาสตร์ อบจ.กาญจนบุรี	ยุทธศาสตร์ อบต.หลุมรั้ง
ยุทธศาสตร์ที่ 3	ยุทธศาสตร์ด้านการ	ยุทธศาสตร์ที่ 1 พัฒนา	ยุทธศาสตร์ที่ 1	ยุทธศาสตร์ที่ 3 ยุทธศาสตร์	ยุทธศาสตร์ที่ 3 ยุทธศาสตร์	ยุทธศาสตร์ที่ 7
การพัฒนาและ	เสริมสร้างและพัฒนา	สินค้าเกษตร อุตสาหกรรม	เสริมสร้างสังคมเป็นสุข	การพัฒนาด้านสังคม	การพัฒนาด้านสังคม	การพัฒนาด้าน
เสริมสร้าง	ศักยภาพพหุมนุษย์	และบริการให้ได้คุณภาพ	สังคมแห่งการเรียนรู้	ยุทธศาสตร์ที่ 5 ยุทธศาสตร์	ยุทธศาสตร์ที่ 5 ยุทธศาสตร์	การศึกษา ศาสนา
ศักยภาพคน		มาตรฐาน ยกระดับสู่การ	ปลอดภัยและมีสุขภาวะที่ดี	การพัฒนาด้านศาสนา	การพัฒนาด้านศาสนา	และวัฒนธรรม
		เป็นศูนย์กลางสุขภาพ		ศิลปะ และวัฒนธรรม	ศิลปะ และวัฒนธรรม	
		ครบวงจร	ยุทธศาสตร์ที่ 2	ยุทธศาสตร์ที่ 3 ยุทธศาสตร์	ยุทธศาสตร์ที่ 3 ยุทธศาสตร์	
			เสริมสร้างเมืองน่าอยู่	การพัฒนาด้านสังคม	การพัฒนาด้านสังคม	
			เป็นมิตรต่อสิ่งแวดล้อม	ยุทธศาสตร์ที่ 4 ยุทธศาสตร์	ยุทธศาสตร์ที่ 4 ยุทธศาสตร์	
				การพัฒนาด้านทรัพยากร	การพัฒนาด้านทรัพยากร	
				ธรรมชาติและสิ่งแวดล้อม	ธรรมชาติและสิ่งแวดล้อม	
				ยุทธศาสตร์ที่ 6 ยุทธศาสตร์	ยุทธศาสตร์ที่ 6 ยุทธศาสตร์	
				การพัฒนาด้านการบริหาร	การพัฒนาด้านการบริหาร	
				การจัดการ	การจัดการ	
				ยุทธศาสตร์ที่ 1 ยุทธศาสตร์	ยุทธศาสตร์ที่ 1 ยุทธศาสตร์	
		ยุทธศาสตร์ที่ 2 ส่งเสริม	ยุทธศาสตร์ที่ 3	การพัฒนาด้านเศรษฐกิจ	การพัฒนาด้านเศรษฐกิจ	
		อัตลักษณ์การท่องเที่ยว	ส่งเสริมการท่องเที่ยว	ยุทธศาสตร์ที่ 2 ยุทธศาสตร์	ยุทธศาสตร์ที่ 2 ยุทธศาสตร์	
		เชื่อมโยงกลุ่มจังหวัด	ตามอัตลักษณ์ และ	การพัฒนาด้านโครงสร้าง	การพัฒนาด้านโครงสร้าง	
		อารยธรรมทวารวดีไปยัง	การท่องเที่ยวคุณภาพ	พื้นฐาน	พื้นฐาน	
		แหล่งท่องเที่ยวในภูมิภาค				
		อาเซียน และยกระดับ				
		การท่องเที่ยวให้มีชื่อเสียง				
		ยุทธศาสตร์ที่ 3 พัฒนาและ	ยุทธศาสตร์ที่ 5	ยุทธศาสตร์ที่ 1 ยุทธศาสตร์	ยุทธศาสตร์ที่ 1 ยุทธศาสตร์	
		ส่งเสริมการค้าชายแดน	ส่งเสริมการพัฒนาการค้า	การพัฒนาด้านเศรษฐกิจ	การพัฒนาด้านเศรษฐกิจ	
		และการค้าผ่านแดนให้มี	การลงทุนเขตเศรษฐกิจ			
		ศักยภาพผลิตภัณฑ์พัฒนา	พิเศษและการค้าชายแดน			
		เศรษฐกิจพิเศษ นำไปสู่				
		การกระตุ้นให้เกิดการค้า				
		การลงทุน เชื่อมโยงการค้าสู่เอเชีย				
		ยุทธศาสตร์ที่ 4 ยกระดับ	ยุทธศาสตร์ที่ 1	ยุทธศาสตร์ที่ 3 ยุทธศาสตร์	ยุทธศาสตร์ที่ 3 ยุทธศาสตร์	ยุทธศาสตร์ที่ 5
		การผลิต ภาคเกษตรกรรม	เสริมสร้างสังคมเป็นสุข	การพัฒนาด้านสังคม	การพัฒนาด้านสังคม	การพัฒนาด้าน
		พานิชยกรรม อุตสาหกรรม	สังคมแห่งการเรียนรู้	ยุทธศาสตร์ที่ 5 ยุทธศาสตร์	ยุทธศาสตร์ที่ 5 ยุทธศาสตร์	สาธารณสุข
		สินค้าชุมชนและภาคแรงงาน	ปลอดภัยและมีสุขภาวะที่ดี	การพัฒนาด้านศาสนา	การพัฒนาด้านศาสนา	
		ปรับเปลี่ยนกระบวนการผลิต		ศิลปะ และวัฒนธรรม	ศิลปะ และวัฒนธรรม	
		โดยเน้นวิทยาศาสตร์		ยุทธศาสตร์ที่ 1 ยุทธศาสตร์	ยุทธศาสตร์ที่ 1 ยุทธศาสตร์	
		เทคโนโลยีและนวัตกรรม		การพัฒนาด้านเศรษฐกิจ	การพัฒนาด้านเศรษฐกิจ	
		สู่ประเทศไทย 4.0				
	ยุทธศาสตร์ด้านการ	ยุทธศาสตร์ที่ 4 ยกระดับ	ยุทธศาสตร์ที่ 1	ยุทธศาสตร์ที่ 3 ยุทธศาสตร์	ยุทธศาสตร์ที่ 3 ยุทธศาสตร์	
	พัฒนาวิทยาศาสตร์	การผลิต ภาคเกษตรกรรม	เสริมสร้างสังคมเป็นสุข	การพัฒนาด้านสังคม	การพัฒนาด้านสังคม	
	เทคโนโลยี วิจัย และ	พานิชยกรรม อุตสาหกรรม	สังคมแห่งการเรียนรู้	ยุทธศาสตร์ที่ 5 ยุทธศาสตร์	ยุทธศาสตร์ที่ 5 ยุทธศาสตร์	
	นวัตกรรม	สินค้าชุมชนและภาคแรงงาน	ปลอดภัยและมีสุขภาวะที่ดี	การพัฒนาด้านศาสนา	การพัฒนาด้านศาสนา	
		ปรับเปลี่ยนกระบวนการผลิต		ศิลปะ และวัฒนธรรม	ศิลปะ และวัฒนธรรม	
		โดยเน้นวิทยาศาสตร์	ยุทธศาสตร์ที่ 4 ส่งเสริม	ยุทธศาสตร์ที่ 1 ยุทธศาสตร์	ยุทธศาสตร์ที่ 1 ยุทธศาสตร์	
		เทคโนโลยีและนวัตกรรม	การพัฒนากระบวนการ	การพัฒนาด้านเศรษฐกิจ	การพัฒนาด้านเศรษฐกิจ	
		สู่ประเทศไทย 4.0	อย่างครบวงจร			

ส่วนที่ 3 การนำแผนพัฒนาท้องถิ่นไปสู่การปฏิบัติ

1. ยุทธศาสตร์การพัฒนาและแผนงาน

ที่	ยุทธศาสตร์	ด้าน	แผนงาน	หน่วยงานที่รับผิดชอบ	หน่วยงาน สนับสนุน
1	ยุทธศาสตร์ที่ 1 การพัฒนาด้านโครงสร้างพื้นฐาน	ด้านบริหารทั่วไป	แผนงานบริหารงานทั่วไป	สำนักงานปลัด	
			แผนงานการรักษาความสงบภายใน		
		ด้านการเศรษฐกิจ	แผนงานอุตสาหกรรมและการโยธา	กองช่าง	สำนักงานปลัด
		ด้านบริการชุมชนและสังคม	แผนงานเคหะและชุมชน	กองช่าง	สำนักงานปลัด
			แผนงานการเกษตร	กองสวัสดิการฯ	สำนักงานปลัด
ด้านการเศรษฐกิจ	แผนงานการพาณิชย์	สำนักงานปลัด			
2	ยุทธศาสตร์ที่ 2 การพัฒนาด้านเศรษฐกิจ	ด้านบริหารทั่วไป	แผนงานบริหารงานทั่วไป	สำนักงานปลัด	
		ด้านบริการชุมชนและสังคม	แผนงานสังคมสงเคราะห์	กองสวัสดิการสังคม	สำนักงานปลัด
3	ยุทธศาสตร์ที่ 3 การพัฒนาด้านสังคม	ด้านการดำเนินงานอื่น	แผนงานงบกลาง	สำนักงานปลัด	กองสวัสดิการฯ
		ด้านบริหารทั่วไป	แผนงานการรักษาความสงบภายใน		
			แผนงานบริหารงานทั่วไป	สำนักงานปลัด	
		ด้านบริการชุมชนและสังคม	แผนงานการศึกษา	กองการศึกษา	สำนักงานปลัด
			แผนงานการศาสนา วัฒนธรรม และนันทนาการ		
			แผนงานสาธารณสุข	สำนักงานปลัด/กองช่าง	
		แผนงานสังคมสงเคราะห์	กองสวัสดิการสังคม	สำนักงานปลัด	
แผนงานสร้างความเข้มแข็งของชุมชน					
4	ยุทธศาสตร์ที่ 4 การพัฒนาด้านการเมืองและการบริหาร	ด้านบริหารทั่วไป	แผนงานบริหารงานทั่วไป	สำนักงานปลัด/ กองคลัง	สำนักงานปลัด
		ด้านบริการชุมชนและสังคม	แผนงานการศึกษา	สำนักงานปลัด	
			แผนงานสาธารณสุข	สำนักงานปลัด	
			แผนงานสังคมสงเคราะห์	กองสวัสดิการสังคม	
		ด้านการเศรษฐกิจ	แผนงานอุตสาหกรรมและการโยธา	กองช่าง	
แผนงานการพาณิชย์	กองช่าง				
5	ยุทธศาสตร์ที่ 5 การพัฒนาด้านสาธารณสุข	ด้านบริหารทั่วไป	แผนงานบริหารงานทั่วไป	สำนักงานปลัด/ กองคลัง	
		ด้านบริการชุมชนและสังคม	แผนงานการศึกษา	สำนักงานปลัด	
			แผนงานสาธารณสุข	สำนักงานปลัด	
			แผนงานสังคมสงเคราะห์	กองสวัสดิการสังคม	
		ด้านการเศรษฐกิจ	แผนงานอุตสาหกรรมและการโยธา	กองช่าง	
แผนงานการพาณิชย์	กองช่าง				

ที่	ยุทธศาสตร์	ด้าน	แผนงาน	หน่วยงานที่รับผิดชอบ	หน่วยงาน สนับสนุน	
6	ยุทธศาสตร์ที่ 6 การพัฒนาด้านการเมืองและการบริหาร	ด้านบริหารทั่วไป	แผนงานบริหารงานทั่วไป	สำนักงานปลัด/ กองคลัง	สำนักงานปลัด	
			แผนงานอุตสาหกรรมและการโยธา	กองช่าง		
7	ยุทธศาสตร์ที่ 7 การพัฒนาด้านการศึกษา ศาสนาและวัฒนธรรม	ด้านบริหารทั่วไป	แผนงานบริหารงานทั่วไป	สำนักงานปลัด/ กองคลัง	สำนักงานปลัด	
			ด้านบริการชุมชนและสังคม	แผนงานการศึกษา	สำนักงานปลัด	
				แผนงานการศาสนา วัฒนธรรม และนันทนาการ	สำนักงานปลัด	
		ด้านการเศรษฐกิจ	แผนงานอุตสาหกรรมและการโยธา	กองสวัสดิการสังคม		
			แผนงานการพาณิชย์	กองช่าง		
8	ยุทธศาสตร์ที่ 8 การพัฒนาด้านทรัพยากรธรรมชาติและสิ่งแวดล้อม	ด้านการเศรษฐกิจ	แผนงานอุตสาหกรรมและการโยธา	กองช่าง	สำนักงานปลัด	
		ด้านบริหารงานทั่วไป	แผนงานบริหารงานทั่วไป	สำนักงานปลัด		
		ด้านบริการชุมชนและสังคม	แผนงานการศาสนา วัฒนธรรม และนันทนาการ	สำนักงานปลัด		
			แผนงานเคหะและชุมชน	สำนักงานปลัด		
	แผนงานเกษตร	สำนักงานปลัด				
รวม	8 ยุทธศาสตร์	4 ด้าน	11 แผนงาน	8 ส่วนราชการ		

2. บัญชีโครงการพัฒนาท้องถิ่น

แบบ ผ. 01

**บัญชีสรุปโครงการพัฒนา
แผนพัฒนาท้องถิ่น (พ.ศ. 2566 – 2570)
องค์การบริหารส่วนตำบลหลุมรั้ง อำเภอป่าพยอม จังหวัดกาญจนบุรี**

ยุทธศาสตร์	ปี 2566		ปี 2567		ปี 2568		ปี 2569		ปี 2570		รวม 5 ปี	
	จำนวนโครงการ	งบประมาณ (บาท)	จำนวนโครงการ	งบประมาณ (บาท)	จำนวนโครงการ	งบประมาณ (บาท)	จำนวนโครงการ	งบประมาณ (บาท)	จำนวนโครงการ	งบประมาณ (บาท)	จำนวนโครงการ	งบประมาณ (บาท)
1) ยุทธศาสตร์การพัฒนาด้านโครงสร้างพื้นฐาน												
1.1 แผนงานอุตสาหกรรมและการโยธา	28	9,278,000	35	10,023,700	57	18,272,000	42	12,255,000	23	5,990,000	185	56,618,700
รวม	28	9,278,000	35	10,023,700	57	18,272,000	42	12,255,000	23	5,990,000	185	56,618,700
2) ยุทธศาสตร์การพัฒนาด้านแหล่งน้ำ												
2.1 แผนงานอุตสาหกรรมและการโยธา	26	1,840,300	28	3,687,600	20	5,025,000	20	1,720,000	19	9,300,000	113	21,572,900
รวม	26	1,840,300	28	3,687,600	20	5,025,000	20	1,720,000	19	9,300,000	113	21,572,900
3) ยุทธศาสตร์การพัฒนาด้านเศรษฐกิจ												
3.1 แผนงานเกษตร	2	430,000	1	30,000	1	30,000	5	110,000	3	70,000	12	670,000
รวม	2	430,000	1	30,000	1	30,000	5	110,000	3	70,000	12	670,000
4) ยุทธศาสตร์การพัฒนาด้านสังคม												
4.1 แผนงานสร้างความเข้มแข็งชุมชน	14	775,000	14	775,000	14	775,000	14	775,000	14	775,000	70	3,875,000
4.2 แผนงานอุตสาหกรรมและการโยธา	9	510,000	12	1,530,000	14	4,001,000	4	880,000	2	530,000	41	7,451,000
4.3 แผนงานรักษาความสงบภายใน	4	130,000	5	150,000	6	2,230,000	4	130,000	4	130,000	23	2,770,000
รวม	27	1,415,000	31	2,455,000	34	7,006,000	22	1,785,000	20	1,435,000	134	14,096,000

ยุทธศาสตร์	ปี 2566		ปี 2567		ปี 2568		ปี 2569		ปี 2570		รวม 5 ปี	
	จำนวนโครงการ	งบประมาณ (บาท)	จำนวนโครงการ	งบประมาณ (บาท)	จำนวนโครงการ	งบประมาณ (บาท)	จำนวนโครงการ	งบประมาณ (บาท)	จำนวนโครงการ	งบประมาณ (บาท)	จำนวนโครงการ	งบประมาณ (บาท)
5) ยุทธศาสตร์การพัฒนาด้านสาธารณสุข												
5.1 แผนสาธารณสุข												
1. สาธารณสุข การรณรงค์ การป้องกันและควบคุมโรคติดต่อและไม่ติดต่อ	5	700,000	5	700,000	5	780,000	5	780,000	5	780,000	25	3,740,000
2. กองทุนหลักประกันสุขภาพ	12	440,000	12	440,000	12	440,000	12	440,000	12	440,000	60	2,200,000
รวม	17	1,140,000	17	1,140,000	17	1,220,000	17	1,220,000	17	1,220,000	85	5,940,000
6) ยุทธศาสตร์การพัฒนาด้านการเมืองและการบริหาร												
6.1 แผนงานบริหารทั่วไป	9	685,000	9	1,165,000	6	842,000	7	872,000	10	1,022,000	41	4,586,000
รวม	9	685,000	9	1,165,000	6	842,000	7	872,000	10	1,022,000	41	4,586,000
7) ยุทธศาสตร์การพัฒนาด้านการศึกษา ศาสนาและวัฒนธรรม												
7.1 แผนงานการศึกษา	4	3,863,000	12	4,269,000	8	3,885,000	8	4,260,000	8	4,310,000	40	20,587,000
7.2 แผนงานการศึกษา ศาสนา วัฒนธรรมและนันทนาการ	3	70,000	3	70,000	4	360,000	4	360,000	4	360,000		1,220,000
รวม	7	3,933,000	15	4,339,000	12	4,245,000	12	4,620,000	12	4,670,000	58	21,807,000
8) ยุทธศาสตร์การพัฒนาด้านทรัพยากรธรรมชาติและสิ่งแวดล้อม การท่องเที่ยวและการกีฬา												
8.1 แผนงานการศึกษา ศาสนา วัฒนธรรมและนันทนาการ	4	380,000	3	130,000	3	130,000	3	130,000	3	130,000	16	900,000
8.2 แผนงานอุตสาหกรรมและการโยธา	3	40,000	3	40,000	3	40,000	3	40,000	3	40,000	15	200,000
8.3 แผนงานการเกษตร	3	963,000	1	10,000	1	10,000	1	10,000	1	10,000	7	1,003,000
รวม	10	1,383,000	7	180,000	7	180,000	7	180,000	7	180,000	38	2,103,000
รวมทั้งสิ้น	129	7,141,000	147	22,970,300	157	37,020,000	136	23,212,000	115	23,287,000	616	127,393,600

**บัญชีสรุปโครงการพัฒนา
ที่นำมาจากแผนพัฒนาหมู่บ้านและแผนชุมชน
องค์การบริหารส่วนตำบลหลุมรั้ง อำเภอบ่อพลอย จังหวัดกาญจนบุรี**

หมู่บ้าน	ปี 2566		ปี 2567		ปี 2568		ปี 2569		ปี 2570		รวม 5 ปี	
	จำนวนโครงการ	งบประมาณ (บาท)	จำนวนโครงการ	งบประมาณ (บาท)	จำนวนโครงการ	งบประมาณ (บาท)	จำนวนโครงการ	งบประมาณ (บาท)	จำนวนโครงการ	งบประมาณ (บาท)	จำนวนโครงการ	งบประมาณ (บาท)
หมู่ที่ ๑ บ้านไร่เจริญ	4	1,241,000	1	700,000	3	574,000	1	1,040,000	2	100,000	11	3,655,000
หมู่ที่ ๒ บ้านบ่อเที่ยง	3	752,500	4	1,908,000	4	4,489,000	4	1,100,000	2	600,000	17	8,849,500
หมู่ที่ ๓ บ้านหนองขาม	2	595,000	4	723,700	3	753,000	1	400,000	1	100,000	11	2,571,700
หมู่ที่ ๔ บ้านยางสูง	3	359,000	3	1,095,000	2	803,000	6	1,085,000	3	2,000,000	17	5,342,000
หมู่ที่ ๕ บ้านหลุมรั้ง	2	150,000	3	-	10	4,387,000	1	250,000	1	400,000	17	5,187,000
หมู่ที่ ๖ บ้านหนองหม	3	603,000	3	460,000	8	3,165,000	6	1,800,000	3	1,900,000	23	7,928,000
หมู่ที่ ๗ บ้านสันติสุข	3	592,800	2	700,000	3	1,122,000	3	700,000	3	195,000	14	3,309,800
หมู่ที่ ๘ บ้านลำเหย	3	471,000	3	886,000	3	866,000	3	850,000	2	800,000	14	3,873,000
หมู่ที่ ๙ บ้านหนองไก่อชุม	3	1,016,000	2	552,000	3	1,065,000	1	400,000	2	500,000	11	3,533,000
หมู่ที่ ๑๐ บ้านหนองเต็ง	2	456,000	1	102,000	3	496,000	3	1,000,000	-	-	9	2,054,000
หมู่ที่ ๑๑ บ้านไร่ใหม่	3	517,000	2	434,000	5	846,000	-	-	-	-	10	1,797,000
หมู่ที่ ๑๒ บ้านวังทอง	5	2,402,000	6	1,182,000	6	1,757,000	6	1,750,000	2	150,000	25	7,241,000
หมู่ที่ ๑๓ บ้านงาม	2	657,000	3	908,000	5	1,550,000	4	320,000	1	300,000	15	3,735,000
หมู่ที่ ๑๔ บ้านวังเงิน	3	870,000	1	404,000	6	1,457,000	2	320,000	3	300,000	15	3,351,000
หมู่ที่ ๑๕ บ้านจงเจริญ	1	252,000	3	804,000	4	803,000	4	1,790,000	3	200,000	15	3,849,000
หมู่ที่ ๑๖ บ้านจัดสรร	2	-	1	494,000	3	1,300,000	5	520,000	1	100,000	12	2,414,000
หมู่ที่ ๑๗ บ้านไร่พัฒนา	2	400,000	-	-	1	403,000	2	500,000	-	-	5	1,303,000
หมู่ที่ ๑๘ บ้านถ้ำผาวังจันทร์	1	400,000	3	867,600	5	2,106,000	1	400,000	1	550,000	11	4,323,600
รวม	47	11,734,300	45	12,220,300	77	27,942,000	53	14,225,000	30	8,195,000	252	74,316,600

2. บัญชีโครงการพัฒนาท้องถิ่น

รายละเอียดโครงการพัฒนา
แผนพัฒนาท้องถิ่น (พ.ศ. 2566 - 2570)
องค์การบริหารส่วนตำบลหลุมรั้ง อำเภอปอพลอย จังหวัดกาญจนบุรี

ก. ยุทธศาสตร์จังหวัดกาญจนบุรี ที่ 4 ส่งเสริมการพัฒนาระบบเกษตรกรรมอย่างครบวงจร

กลยุทธ์การพัฒนา 5. พัฒนาโครงสร้างพื้นฐาน และระบบชลประทานเพื่อการเกษตร และการใช้พลังงานทางเลือกเพื่อการเกษตรให้เหมาะสมครอบคลุมทุกพื้นที่

ข. ยุทธศาสตร์การพัฒนาขององค์การปกครองส่วนท้องถิ่นในเขตจังหวัดกาญจนบุรี

1.ยุทธศาสตร์ด้านสาธารณูปโภคขั้นพื้นฐาน แนวทางการพัฒนาที่ 1 ก่อสร้าง ปรับปรุง บำรุงรักษาถนน สะพาน ท่อระบายน้ำ

1.1 แผนงานอุตสาหกรรมและการโยธา

1.1 ก่อสร้างถนนลาดยาง

ที่	โครงการ	วัตถุประสงค์	เป้าหมาย (ผลผลิตของโครงการ)	งบประมาณ					ตัวชี้วัด (KPI)	ผลที่คาดว่าจะได้รับ	หน่วยงาน ที่รับผิดชอบหลัก
				2566 (บาท)	2567 (บาท)	2568 (บาท)	2569 (บาท)	2570 (บาท)			
1	ก่อสร้างถนนลาดยาง สายซอยศาลาอเนกประสงค์ หมู่ที่ 16 บ้านจัดสรร	เพื่อให้ประชาชนมีถนนใช้ในการคมนาคมได้อย่างสะดวก รวดเร็วและปลอดภัย	ผิวจราจรชนิดแอสฟัลต์ กว้าง 4 ม. ยาว 262 ม.รวมพื้นที่ลาดยางไม่น้อยกว่า 1,048 ตร.ม.(รายละเอียดตามแบบที่ อบต.กำหนด) พร้อมป้ายฯ	400,000					ร้อยละของประชาชนในพื้นที่	ประชาชนใช้ถนนในการคมนาคมขนส่งขึ้นร้อยละ 70	กองช่าง
2	ก่อสร้างถนนลาดยาง เชื่อมต่อหัวถนนคอนกรีตเสริมเหล็ก ซอยติดถนนลาดยาง 5 ซอย หมู่ที่ 2 บ้านบ่อเหียง	เพื่อให้ประชาชนมีถนนใช้ในการคมนาคมได้อย่างสะดวก รวดเร็วและปลอดภัย	แบบแอสฟัลต์ติกคอนกรีต กว้าง 4 ม. ยาว 25ม. หรือรวมพื้นที่ลาดยางไม่น้อยกว่า 100 ตร.ม. (รายละเอียดตามแบบที่ อบต.กำหนด) พร้อมป้ายฯ					200,000	ร้อยละของประชาชนในพื้นที่	ประชาชนใช้ถนนในการคมนาคมขนส่งขึ้นร้อยละ 70	กองช่าง

ที่	โครงการ	วัตถุประสงค์	เป้าหมาย (ผลผลิตของโครงการ)	งบประมาณ					ตัวชี้วัด (KPI)	ผลที่คาดว่าจะได้รับ	หน่วยงาน ที่รับผิดชอบหลัก
				2566 (บาท)	2567 (บาท)	2568 (บาท)	2569 (บาท)	2570 (บาท)			
3	ก่อสร้างถนนลาดยางสายซอย 3 - ฝ่ายเก็บน้ำ หมู่ที่ 2 บ้านบ่อเหียง	เพื่อให้ประชาชนมีถนนใช้ในการคมนาคมได้อย่างสะดวก รวดเร็วและปลอดภัย	แบบแอสฟัลต์ติกคอนกรีต กว้าง 5 ม. ยาว 152 ม.รวมพื้นที่ลาดยางไม่น้อยกว่า 760 ตร.ม.(รายละเอียดตามแบบที่ อบต.กำหนด)พร้อมป้ายฯ		400,000		400,000	400,000	ร้อยละของประชาชนในพื้นที่	ประชาชนใช้ถนนในการคมนาคมขนส่งขึ้นร้อยละ 70	กองช่าง
4	ก่อสร้างถนนลาดยางสายบ้านบ่อเหียง - เหมือนแรพนมทวน หมู่ที่ 2 บ้านบ่อเหียง	เพื่อให้การขนส่งผลิตผล การเกษตรสะดวกและการคมนาคมรวดเร็วและปลอดภัย	แบบแอสฟัลต์ติกคอนกรีต กว้าง 6 ม. ยาว 180 ม. รวมพื้นที่ลาดยางไม่น้อยกว่า 1,080 ตร.ม.ไหล่ทางกว้างข้างละ 0.5 ม.(รายละเอียดตามแบบที่ อบต.กำหนด) พร้อมป้ายฯ		400,000				ร้อยละของประชาชนในพื้นที่	ประชาชนใช้ถนนในการคมนาคมขนส่งขึ้นร้อยละ 70	กองช่าง
5	ก่อสร้างถนนลาดยางสายบ้านบ่อเหียง - บ้านจัดสรร หมู่ที่ 2 บ้านบ่อเหียง	เพื่อให้การขนส่งผลิตผล การเกษตรสะดวกและการคมนาคมรวดเร็วและปลอดภัย	แบบแอสฟัลต์ติกคอนกรีต กว้าง 6 ม. ยาว 180 ม. รวมพื้นที่ลาดยางไม่น้อยกว่า 1,080 ตร.ม.ไหล่ทางกว้างข้างละ 0.5 ม.(รายละเอียดตามแบบที่ อบต.กำหนด) พร้อมป้ายฯ			400,000			ร้อยละของประชาชนในพื้นที่	ประชาชนใช้ถนนในการคมนาคมขนส่งขึ้นร้อยละ 70	กองช่าง
6	ก่อสร้างถนนลาดยางสายบ้านยางสูง-บ้านหนองชายเขา หมู่ที่ 4 บ้านยางสูง	เพื่อให้การขนส่งผลิตผล การเกษตรสะดวกและการคมนาคมรวดเร็วและปลอดภัย	แบบแอสฟัลต์ติกคอนกรีต กว้าง 6 ม. ยาว 180 ม. รวมพื้นที่ลาดยางไม่น้อยกว่า 1,080 ตร.ม.ไหล่ทางกว้างข้างละ 0.5 ม.(รายละเอียดตามแบบที่ อบต.กำหนด) พร้อมป้ายฯ				400,000		ร้อยละของประชาชนในพื้นที่	ประชาชนใช้ถนนในการคมนาคมขนส่งขึ้นร้อยละ 70	กองช่าง
7	ก่อสร้างถนนลาดยางสายบ้านหนองหมู่-บ้านหนองขาม หมู่ที่ 6 บ้านหนองหมู่	เพื่อให้การขนส่งผลิตผล การเกษตรสะดวกและการคมนาคมรวดเร็วและปลอดภัย	แบบชนิดเคบซีล กว้าง 6 ม. ยาว 180 ม. รวมพื้นที่ลาดยางไม่น้อยกว่า 1,080 ตร.ม.ไหล่ทางกว้างข้างละ 0.50 ม.(รายละเอียดตามแบบที่ อบต.กำหนด) พร้อมป้ายฯ			400,000			ร้อยละ 70 ของครัวเรือน	ประชาชนในพื้นที่ ได้มีถนนสำหรับใช้ในการคมนาคมได้อย่างสะดวก รวดเร็ว ปลอดภัย	กองช่าง

ที่	โครงการ	วัตถุประสงค์	เป้าหมาย (ผลผลิตของโครงการ)	งบประมาณ					ตัวชี้วัด (KPI)	ผลที่คาดว่าจะได้รับ	หน่วยงาน ที่รับผิดชอบหลัก
				2566 (บาท)	2567 (บาท)	2568 (บาท)	2569 (บาท)	2570 (บาท)			
8	ก่อสร้างถนนลาดยางสายบ้านหนองหมู – บ้านลำเหย หมู่ที่ 6 บ้านหนองหมู	เพื่อให้การขนส่งผลผลิต การเกษตรสะดวกและการคมนาคมรวดเร็วและปลอดภัย	แบบแอสฟัลต์ติกคอนกรีต กว้าง 6 ม. ยาว 180 ม. รวมพื้นที่ลาดยางไม่น้อยกว่า 1,080 ตร.ม. ไหล่ทางกว้างข้างละ 0.5 ม.(รายละเอียดตามแบบที่ อบต. กำหนด) พร้อมป้ายฯ				400,000		ร้อยละ 70 ของครัวเรือน	ประชาชนในพื้นที่ ได้มีถนนสำหรับการคมนาคมได้อย่างสะดวก รวดเร็ว ปลอดภัย	กองช่าง
9	ก่อสร้างถนนลาดยางสายบ้านหนองหมู - เขาค้อ หมู่ที่ 6 บ้านหนองหมู	เพื่อให้การขนส่งผลผลิต การเกษตรสะดวกและการคมนาคมรวดเร็วและปลอดภัย	แบบแอสฟัลต์ติกคอนกรีต กว้าง 5 ม. ยาว 350 ม. รวมพื้นที่ลาดยางไม่น้อยกว่า 1,750 ตร.ม.(รายละเอียดตามแบบที่ อบต.กำหนด)พร้อมป้ายฯ			700,000			ร้อยละ 70 ของครัวเรือน	ประชาชนในพื้นที่ ได้มีถนนสำหรับการคมนาคมได้อย่างสะดวก รวดเร็ว ปลอดภัย	กองช่าง
10	ก่อสร้างถนนลาดยางสายเชื่อมกับ ม.5 ต.หนองรี หมู่ที่ 6 บ้านหนองหมู	เพื่อให้การขนส่งผลผลิต การเกษตรสะดวกและการคมนาคมรวดเร็วและปลอดภัย	แบบแอสฟัลต์ติกคอนกรีต กว้าง 6 ม. ยาว 180 ม. รวมพื้นที่ลาดยางไม่น้อยกว่า 1,080 ตร.ม. ไหล่ทางกว้างข้างละ 0.5 ม.(รายละเอียดตามแบบที่ อบต. กำหนด) พร้อมป้ายฯ		400,000				ร้อยละ 70 ของครัวเรือน	ประชาชนในพื้นที่ ได้มีถนนสำหรับการคมนาคมได้อย่างสะดวก รวดเร็ว ปลอดภัย	กองช่าง
11	ก่อสร้างถนนลาดยางสายเชื่อมกับ ม.1 บ้านหนองแกใน หมู่ที่ 7 บ้านสันติสุข	เพื่อให้ประชาชนมีถนนใช้ในการคมนาคมได้อย่างสะดวก รวดเร็วและปลอดภัย	แบบแอสฟัลต์ติกคอนกรีต กว้าง 6 ม. ยาว 180 ม.รวมพื้นที่ลาดยางไม่น้อยกว่า 1,080 ตร.ม.(รายละเอียดตามแบบที่ อบต.กำหนด)พร้อมป้ายฯ				400,000		ร้อยละของประชาชนในพื้นที่	ประชาชนใช้ถนนในการคมนาคมขนส่งขึ้นร้อยละ 70	กองช่าง
12	ก่อสร้างถนนลาดยางสายบ้านลำเหย- บ้านหนองหมู หมู่ที่ 8 บ้านลำเหย	เพื่อให้ประชาชนมีถนนใช้ในการคมนาคมได้อย่างสะดวก รวดเร็วและปลอดภัย	แบบแอสฟัลต์ติกคอนกรีต กว้าง 6 ม. ยาว 180 ม.รวมพื้นที่ลาดยางไม่น้อยกว่า 1,080 ตร.ม.(รายละเอียดตามแบบที่ อบต.กำหนด)พร้อมป้ายฯ					400,000	ร้อยละของประชาชนในพื้นที่	ประชาชนใช้ถนนในการคมนาคมขนส่งขึ้นร้อยละ 70	กองช่าง

ที่	โครงการ	วัตถุประสงค์	เป้าหมาย (ผลผลิตของโครงการ)	งบประมาณ					ตัวชี้วัด (KPI)	ผลที่คาดว่าจะได้รับ	หน่วยงาน ที่รับผิดชอบ หลัก
				2566 (บาท)	2567 (บาท)	2568 (บาท)	2569 (บาท)	2570 (บาท)			
13	ก่อสร้างถนนลาดยางสายเชื่อมกับ ม.9 บ้านไร่พัฒนา หมู่ที่ 8 บ้านลำเหย	เพื่อให้ประชาชนมีถนนใช้ในการคมนาคมได้อย่างสะดวก รวดเร็วและปลอดภัย	แบบแอสฟัลต์ติกคอนกรีต กว้าง 6 ม. ยาว 180 ม.รวมพื้นที่ลาดยางไม่น้อยกว่า 1,080 ตร.ม.(รายละเอียดตามแบบที่ อบต.กำหนด)พร้อมป้ายฯ		400,000				ร้อยละของประชาชนในพื้นที่	ประชาชนใช้ถนนในการคมนาคมขนส่งขึ้นร้อยละ 70	กองช่าง
14	ก่อสร้างถนนลาดยางสายเชื่อมกับ ม.3 บ้านหนองหวาย หมู่ที่ 8 บ้านลำเหย	เพื่อให้ประชาชนมีถนนใช้ในการคมนาคมได้อย่างสะดวก รวดเร็วและปลอดภัย	แบบแอสฟัลต์ติกคอนกรีต กว้าง 6 ม. ยาว 180 ม.รวมพื้นที่ลาดยางไม่น้อยกว่า 1,080 ตร.ม.(รายละเอียดตามแบบที่ อบต.กำหนด)พร้อมป้ายฯ					400,000	ร้อยละของประชาชนในพื้นที่	ประชาชนใช้ถนนในการคมนาคมขนส่งขึ้นร้อยละ 70	กองช่าง
15	ก่อสร้างถนนลาดยางสายบ้านงาม-บ้านลำเหย (สายบ้านลุงศรี) หมู่ที่ 8 บ้านลำเหย	เพื่อให้ประชาชนมีถนนใช้ในการคมนาคมได้อย่างสะดวก รวดเร็วและปลอดภัย	แบบแอสฟัลต์ติกคอนกรีต กว้าง 6 ม. ยาว 180 ม.รวมพื้นที่ลาดยางไม่น้อยกว่า 1,080 ตร.ม.(รายละเอียดตามแบบที่ อบต.กำหนด)พร้อมป้ายฯ				400,000		ร้อยละของประชาชนในพื้นที่	ประชาชนใช้ถนนในการคมนาคมขนส่งขึ้นร้อยละ 70	กองช่าง
16	ก่อสร้างถนนลาดยางแบบผิวจราจรชนิดแอสฟัลต์สายซอยหนองไม้ตรอก ตอน 3 หมู่ที่ 9 บ้านหนองไผ่ชุม	เพื่อให้ประชาชนมีถนนใช้ในการคมนาคมได้อย่างสะดวก รวดเร็วและปลอดภัย	ขนาดกว้าง 5 ม. ยาว 235 ม. หนา 0.15 ม. รวมพื้นที่ลาดยางไม่น้อยกว่า 3,600 ตร.ม. (รายละเอียดตามแบบที่ อบต.กำหนด) พร้อมป้ายฯ			415,000			ร้อยละของประชาชนในพื้นที่	ประชาชนใช้ถนนในการคมนาคมขนส่งขึ้นร้อยละ 70	กองช่าง
17	ก่อสร้างขยายไหล่ทางสายหนองไผ่ชุม – ถ้ำผาวังจันทร์ หมู่ที่ 9 บ้านหนองไผ่ชุม	เพื่อให้ประชาชนมีถนนใช้ในการคมนาคมได้อย่างสะดวก รวดเร็วและปลอดภัย	แบบแอสฟัลต์ติกคอนกรีต ขนาดกว้างข้างละ 1 ม. ยาว 1,800 ม. รวมพื้นที่ลาดยางไม่น้อยกว่า 3,600 ตร.ม. (รายละเอียดตามแบบที่ อบต.กำหนด) พร้อมป้ายฯ					400,000	ร้อยละของประชาชนในพื้นที่	ประชาชนใช้ถนนในการคมนาคมขนส่งขึ้นร้อยละ 70	กองช่าง

ที่	โครงการ	วัตถุประสงค์	เป้าหมาย (ผลผลิตของโครงการ)	งบประมาณ					ตัวชี้วัด (KPI)	ผลที่คาดว่าจะได้รับ	หน่วยงาน ที่รับผิดชอบหลัก
				2566 (บาท)	2567 (บาท)	2568 (บาท)	2569 (บาท)	2570 (บาท)			
18	ก่อสร้างถนนลาดยางสายเชื่อมถนนทางหลวง 3086 หมู่ที่ 10 บ้านหนองเต็ง	เพื่อให้ประชาชนมีถนนใช้ในการคมนาคมได้อย่างสะดวก รวดเร็วและปลอดภัย	แบบแอสฟัลต์ติกคอนกรีต (COVER - LAY) กว้าง 6 ม. ยาว 14 ม. หรือรวมพื้นที่ลาดยางไม่น้อยกว่า 84 ตร.ม. (รายละเอียดตามแบบที่ อบต.กำหนด) พร้อมป้ายฯ			50,000			ร้อยละของประชาชนในพื้นที่	ประชาชนใช้ถนนในการคมนาคมขนส่งขึ้นร้อยละ 70	กองช่าง
19	ก่อสร้างถนนลาดยางสายเชื่อมกับ ม.12 บ้านสามยอด หมู่ที่ 10 บ้านหนองเต็ง	เพื่อให้การขนส่งผลิตผลการเกษตรสะดวกและการคมนาคมรวดเร็วและปลอดภัย	แบบแอสฟัลต์ติกคอนกรีต กว้าง 6 ม. ยาว 180 ม.รวมพื้นที่ลาดยางไม่น้อยกว่า 1,080 ตร.ม.(รายละเอียดตามแบบที่ อบต.กำหนด)พร้อมป้ายฯ				400,000		ร้อยละ 70 ของครัวเรือน	ประชาชนในพื้นที่ ได้มีถนนสำหรับใช้ในการคมนาคมได้อย่างสะดวก รวดเร็ว ปลอดภัย	กองช่าง
20	ก่อสร้างขยายไหล่ทางสายบ้านไร่เจริญ – บ้านไร่ใหม่ หมู่ที่ 11 บ้านไร่ใหม่	เพื่อให้การขนส่งผลิตผลการเกษตรสะดวกและการคมนาคม รวดเร็ว	แบบแอสฟัลต์ติกคอนกรีต กว้าง 6 ม. ยาว 180 ม.รวมพื้นที่ลาดยางไม่น้อยกว่า 1,080 ตร.ม.(รายละเอียดตามแบบที่ อบต.กำหนด)พร้อมป้ายฯ			400,000			ร้อยละ 70 ของครัวเรือน	ประชาชนในพื้นที่ ได้มีถนนสำหรับใช้ในการคมนาคมได้อย่างสะดวก รวดเร็ว ปลอดภัย	กองช่าง
21	ก่อสร้างไหล่ทางถนนผิวจราจรลาดยางสายภายในหมู่บ้าน หมู่ที่ 13 บ้านงาม	เพื่อให้การขนส่งผลิตผลการเกษตรสะดวกและการคมนาคม รวดเร็ว	เรียงหินยาแนวปริมาณงานยกกว้าง 1 ม. ลึก 1 ม. ยาว 350 ม. ความลาดเอียง 1:2 (รายละเอียดตามแบบที่ อบต.กำหนด) พร้อมป้ายฯ		100,000				ร้อยละ 70 ของครัวเรือน	ประชาชนในพื้นที่ ได้มีถนนสำหรับใช้ในการคมนาคมได้อย่างสะดวก รวดเร็ว ปลอดภัย	กองช่าง
22	ก่อสร้างถนนลาดยางสายซอยวังตะเคียง -บ้านหนองหมู หมู่ที่ 16 บ้านจัดสรร	เพื่อให้การขนส่งผลิตผลการเกษตรสะดวกและการคมนาคมรวดเร็วและปลอดภัย	แบบแอสฟัลต์ติกคอนกรีต กว้าง 4 ม. ยาว 250 ม. รวมพื้นที่ลาดยางไม่น้อยกว่า 1,000 ตร.ม.(รายละเอียดตามแบบที่ อบต.กำหนด) พร้อมป้ายฯ			400,000			ร้อยละ 70 ของครัวเรือน	ประชาชนในพื้นที่ ได้มีถนนสำหรับใช้ในการคมนาคมได้อย่างสะดวก รวดเร็ว ปลอดภัย	กองช่าง

ที่	โครงการ	วัตถุประสงค์	เป้าหมาย (ผลผลิตของโครงการ)	งบประมาณ					ตัวชี้วัด (KPI)	ผลที่คาดว่าจะได้รับ	หน่วยงาน ที่รับผิดชอบหลัก
				2566 (บาท)	2567 (บาท)	2568 (บาท)	2569 (บาท)	2570 (บาท)			
23	ก่อสร้างถนนลาดยางสายซอยฟาร์มหมู หมู่ที่ 16 บ้านจัดสรร	เพื่อให้การขนส่งผลผลิต การเกษตรสะดวกและการคมนาคมรวดเร็วและปลอดภัย	แบบแอสฟัลต์ติกคอนกรีต กว้าง 4 ม. ยาว 250 ม. รวมพื้นที่ลาดยางไม่น้อยกว่า 1,000 ตร.ม.(รายละเอียดตามแบบที่ อบต.กำหนด) พร้อมป้ายฯ				400,000		ร้อยละ 70 ของ ครีวี่เรือน	ประชาชนในพื้นที่ ได้มีถนน สำหรับการคมนาคมได้อย่างสะดวก รวดเร็ว ปลอดภัย	กองช่าง
24	ก่อสร้างถนนลาดยางสายเชื่อมกับ ม.8 บ้านอ่างหิน ต.วังไม้ หมู่ที่ 16 บ้านจัดสรร	เพื่อให้การขนส่งผลผลิต การเกษตรสะดวกและการคมนาคมรวดเร็วและปลอดภัย	แบบแอสฟัลต์ติกคอนกรีต กว้าง 6 ม. ยาว 180 ม.รวมพื้นที่ลาดยางไม่น้อยกว่า 1,080 ตร.ม.(รายละเอียดตามแบบที่ อบต.กำหนด)พร้อมป้ายฯ			400,000			ร้อยละ 70 ของ ครีวี่เรือน	ประชาชนในพื้นที่ ได้มีถนน สำหรับการคมนาคมได้อย่างสะดวก รวดเร็ว ปลอดภัย	กองช่าง
25	ก่อสร้างถนนลาดยางสายเชื่อมกับ ม.3 บ้านหนองหวาย ต.หนองกร่าง หมู่ที่ 17 บ้านไร่พัฒนา	เพื่อให้การขนส่งผลผลิต การเกษตรสะดวกและการคมนาคมรวดเร็วและปลอดภัย	แบบแอสฟัลต์ติกคอนกรีต กว้าง 6 ม. ยาว 180 ม.รวมพื้นที่ลาดยางไม่น้อยกว่า 1,080 ตร.ม.(รายละเอียดตามแบบที่ อบต.กำหนด)พร้อมป้ายฯ				400,000		ร้อยละ 70 ของ ครีวี่เรือน	ประชาชนในพื้นที่ ได้มีถนน สำหรับการคมนาคมได้อย่างสะดวก รวดเร็ว ปลอดภัย	กองช่าง
26	ก่อสร้างถนนลาดยางสายถ้ำผาวังจันทร์-บ้านโป่งรี หมู่ที่ 18 บ้านถ้ำผาวังจันทร์	เพื่อให้การขนส่งผลผลิต การเกษตรสะดวกและการคมนาคมรวดเร็วและปลอดภัย	แบบแอสฟัลต์ติกคอนกรีต กว้าง 6 ม. ยาว 180 ม.รวมพื้นที่ลาดยางไม่น้อยกว่า 1,080 ตร.ม.(รายละเอียดตามแบบที่ อบต.กำหนด)พร้อมป้ายฯ			400,000			ร้อยละ 70 ของ ครีวี่เรือน	ประชาชนในพื้นที่ ได้มีถนน สำหรับการคมนาคมได้อย่างสะดวก รวดเร็ว ปลอดภัย	กองช่าง

1.2 โครงการก่อสร้างถนนคอนกรีตเสริมเหล็ก

ที่	โครงการ	วัตถุประสงค์	เป้าหมาย (ผลผลิตของโครงการ)	งบประมาณ					ตัวชี้วัด (KPI)	ผลที่คาดว่าจะได้รับ	หน่วยงาน ที่รับผิดชอบหลัก
				2566 (บาท)	2567 (บาท)	2568 (บาท)	2569 (บาท)	2570 (บาท)			
1	ก่อสร้างถนนคอนกรีตเสริมเหล็ก สายซอยบ้านนายสมคิด หมู่ที่ 1 บ้านไร่เจริญ	เพื่อให้ประชาชนมีถนน ใช้ในการคมนาคมได้ อย่างสะดวก รวดเร็ว และปลอดภัย	กว้าง 3 ม. ยาว 164 ม. หนา 0.15 ม. หนา 0.15 ม. หรือรวมพื้นที่ คสล. ไม่น้อยกว่า 492 ตร.ม. ไหล่ทางลงลูกรังกว้างข้างละ 0.5 ม. หรือตามสภาพพื้นที่ (รายละเอียดตาม แบบที่ อบต.กำหนด) พร้อมป้ายฯ	308,000					ร้อยละของ ประชาชน ในพื้นที่	ประชาชนใช้ถนนในการ คมนาคมขนส่งขึ้นร้อยละ 70	กองช่าง
2	ก่อสร้างถนนคอนกรีตเสริมเหล็ก สายซอยหลุมรัง 3 (บ้านบ่อเหียง ซอย 4) – บ้านป่าหิย หมู่ที่ 2 บ้านบ่อเหียง	เพื่อให้ประชาชนมีถนน ใช้ในการคมนาคมได้ อย่างสะดวก รวดเร็ว และปลอดภัย	กว้าง 4 ม. ยาว 165 ม. หนา 0.15 ม. หนา 0.15 ม. รวมพื้นที่ คสล. ไม่น้อยกว่า 660 ตร.ม. ไหล่ทางลงลูกรังกว้างข้างละ 0.5 ม. หรือตามสภาพพื้นที่ (รายละเอียดตามแบบที่ อบต.กำหนด) พร้อมป้ายฯ	400,000					ร้อยละของ ประชาชน ในพื้นที่	ประชาชนใช้ถนนในการ คมนาคมขนส่งขึ้นร้อยละ 70	กองช่าง
3	ก่อสร้างถนนคอนกรีตเสริมเหล็ก สายบ้านผู้ช่วยชาวิช หมู่ที่ 3 บ้านหนองขาม	เพื่อให้ประชาชนมีถนน ใช้ในการคมนาคมได้ อย่างสะดวก รวดเร็ว และปลอดภัย	กว้าง 4 ม. ยาว 165 ม. หนา 0.15 ม. รวม พื้นที่ คสล. ไม่น้อยกว่า 660 ตร.ม. ไหล่ทาง ลงลูกรังกว้างข้างละ 0.5 ม. หรือตามสภาพ พื้นที่ (รายละเอียดตามแบบที่ อบต.กำหนด) พร้อมป้ายฯ	400,000					ร้อยละของ ประชาชน ในพื้นที่	ประชาชนใช้ถนนในการ คมนาคมขนส่งขึ้นร้อยละ 70	กองช่าง
4	ก่อสร้างถนนคอนกรีตเสริมเหล็ก สายวังตะเคียน – บ้านหนองหมู (จุด หัวสะพาน – บ้านลุงปา) หมู่ที่ 3 บ้านหนองขาม	เพื่อให้ประชาชนมีถนน ใช้ในการคมนาคมได้ อย่างสะดวก รวดเร็ว และปลอดภัย	กว้าง 4 ม. ยาว 140 ม. หนา 0.15 ม. รวม พื้นที่ คสล. ไม่น้อยกว่า 560 ตร.ม. ไหล่ทาง ลงลูกรังกว้างข้างละ 0.5 ม. หรือตามสภาพ พื้นที่ (รายละเอียดตามแบบที่ อบต.กำหนด) พร้อมป้ายฯ		346,000				ร้อยละของ ประชาชน ในพื้นที่	ประชาชนใช้ถนนในการ คมนาคมขนส่งขึ้นร้อยละ 70	กองช่าง

ที่	โครงการ	วัตถุประสงค์	เป้าหมาย (ผลผลิตของโครงการ)	งบประมาณ					ตัวชี้วัด (KPI)	ผลที่คาดว่าจะได้รับ	หน่วยงาน ที่รับผิดชอบ หลัก
				2566 (บาท)	2567 (บาท)	2568 (บาท)	2569 (บาท)	2570 (บาท)			
5	ก่อสร้างถนนคอนกรีตเสริมเหล็ก สายบ้านหนองขาม – บ้านหนองเต็ง หมู่ที่ 3 บ้านหนองขาม	เพื่อให้ประชาชนมีถนน ใช้ในการคมนาคมได้ อย่างสะดวก รวดเร็ว และปลอดภัย	กว้าง 4 ม. ยาว 165 ม. หนา 0.15 ม. รวม พื้นที่ คสล. ไม่น้อยกว่า 660 ตร.ม. ไหล่ทาง ลงลูกรังกว้างข้างละ 0.5 ม. หรือตามสภาพ พื้นที่ (รายละเอียดตามแบบที่ อบต.กำหนด) พร้อมป้ายฯ			403,000			ร้อยละของ ประชาชน ในพื้นที่	ประชาชนใช้ถนนในการ คมนาคมขนส่งขึ้นร้อยละ 70	กองช่าง
6	ก่อสร้างถนนคอนกรีตเสริมเหล็ก สายซอยท้ายหมู่บ้าน หมู่ที่ 4 บ้านยางสูง	เพื่อให้ประชาชนมีถนน ใช้ในการคมนาคมได้ อย่างสะดวก รวดเร็ว และปลอดภัย	กว้าง 4 ม. ยาว 165 ม. หนา 0.15 ม. รวม พื้นที่ คสล. ไม่น้อยกว่า 660 ตร.ม. ไหล่ทาง ลงลูกรังกว้างข้างละ 0.5 ม. หรือตามสภาพ พื้นที่ (รายละเอียดตามแบบที่ อบต.กำหนด) พร้อมป้ายฯ			403,000			ร้อยละของ ประชาชน ในพื้นที่	ประชาชนใช้ถนนในการ คมนาคมขนส่งขึ้นร้อยละ 70	กองช่าง
7	ก่อสร้างถนนคอนกรีตเสริมเหล็ก สายซอยอุทิศ หมู่ที่ 6 บ้านหนองหมู	เพื่อให้ประชาชนมีถนน ใช้ในการคมนาคมได้ อย่างสะดวก รวดเร็ว และปลอดภัย	กว้าง 4 ม. ยาว 165 ม. หนา 0.15 ม. รวม พื้นที่ คสล. ไม่น้อยกว่า 660 ตร.ม. ไหล่ทาง ลงลูกรังกว้างข้างละ 0.5 ม. หรือตามสภาพ พื้นที่ (รายละเอียดตามแบบที่ อบต.กำหนด) พร้อมป้ายฯ	400,000					ร้อยละของ ประชาชน ในพื้นที่	ประชาชนใช้ถนนในการ คมนาคมขนส่งขึ้นร้อยละ 70	กองช่าง
8	ก่อสร้างถนนคอนกรีตเสริมเหล็ก สายทางลงฝาย ซอยบ้านนายอาคม ตั้ง มันคงเจริญ หมู่ที่ 7 บ้านสันติสุข	เพื่อให้ประชาชนมีถนน ใช้ในการคมนาคมได้ อย่างสะดวก รวดเร็ว และปลอดภัย	กว้าง 4 ม. ยาว 165 ม. หนา 0.15 ม. รวม พื้นที่ คสล. ไม่น้อยกว่า 660 ตร.ม. ไหล่ทาง ลงลูกรังกว้างข้างละ 0.5 ม. หรือตามสภาพ พื้นที่ (รายละเอียดตามแบบที่ อบต.กำหนด) พร้อมป้ายฯ	400,000					ร้อยละของ ประชาชน ในพื้นที่	ประชาชนใช้ถนนในการ คมนาคมขนส่งขึ้นร้อยละ 70	กองช่าง

ที่	โครงการ	วัตถุประสงค์	เป้าหมาย (ผลผลิตของโครงการ)	งบประมาณ					ตัวชี้วัด (KPI)	ผลที่คาดว่าจะได้รับ	หน่วยงาน ที่รับผิดชอบ หลัก
				2566 (บาท)	2567 (บาท)	2568 (บาท)	2569 (บาท)	2570 (บาท)			
9	ก่อสร้างถนนคอนกรีตเสริมเหล็ก สายบ้านนายบุญมา เสลาหอม – ฝ่ายลำเหย หมู่ที่ 8 บ้านลำเหย	เพื่อให้ประชาชนมีถนน ใช้ในการคมนาคมได้ อย่างสะดวก รวดเร็ว และปลอดภัย	กว้าง 4 ม. ยาว 62 ม. หนา 0.15 ม. รวม พื้นที่ คสล. ไม่น้อยกว่า 248 ตร.ม. ไหล่ทาง ลงลูกรังกว้างข้างละ 0.5 ม. หรือตามสภาพ พื้นที่ (รายละเอียดตามแบบที่ อบต.กำหนด) พร้อมป้ายฯ	153,000					ร้อยละของ ประชาชน ในพื้นที่	ประชาชนใช้ถนนในการ คมนาคมขนส่งขึ้นร้อยละ 70	กองช่าง
10	ก่อสร้างถนนคอนกรีตเสริมเหล็ก สายซอยแก้วตา หมู่ที่ 9 บ้านหนองไผ่ชุม	เพื่อให้ประชาชนมีถนน ใช้ในการคมนาคมได้ อย่างสะดวก รวดเร็ว และปลอดภัย	กว้าง 3 ม. ยาว 212 ม. หนา 0.15 ม. รวม พื้นที่ คสล. ไม่น้อยกว่า 636 ตร.ม. ไหล่ทาง ลงลูกรังกว้างข้างละ 0.5 ม. หรือตามสภาพ พื้นที่ (รายละเอียดตามแบบที่ อบต.กำหนด) พร้อมป้ายฯ		400,000				ร้อยละของ ประชาชน ในพื้นที่	ประชาชนใช้ถนนในการ คมนาคมขนส่งขึ้นร้อยละ 70	กองช่าง
11	ก่อสร้างถนนคอนกรีตเสริมเหล็ก สายซอยพาร์จระเข้ (ตอนที่ 2) หมู่ที่ 10 บ้านหนองเต็ง	เพื่อให้ประชาชนมีถนน ใช้ในการคมนาคมได้ อย่างสะดวก รวดเร็ว และปลอดภัย	กว้าง 4 ม. ยาว 165 ม. หนา 0.15 ม. รวม พื้นที่ คสล. ไม่น้อยกว่า 660 ตร.ม. ไหล่ทาง ลงลูกรังกว้างข้างละ 0.5 ม. หรือตามสภาพ พื้นที่ (รายละเอียดตามแบบที่ อบต.กำหนด) พร้อมป้ายฯ	400,000					ร้อยละของ ประชาชน ในพื้นที่	ประชาชนใช้ถนนในการ คมนาคมขนส่งขึ้นร้อยละ 70	กองช่าง
12	ก่อสร้างถนนคอนกรีตเสริมเหล็ก สายบ้านหนองเต็ง – บ้านหนองหว้า หมู่ที่ 10 บ้านหนองเต็ง	เพื่อให้ประชาชนมีถนน ใช้ในการคมนาคมได้ อย่างสะดวก รวดเร็ว และปลอดภัย	กว้าง 5 ม. ยาว 135 ม. หนา 0.15 ม. รวม พื้นที่ คสล. ไม่น้อยกว่า 675 ตร.ม. ไหล่ทาง ลงลูกรังกว้างข้างละ 0.5 ม. หรือตามสภาพ พื้นที่ (รายละเอียดตามแบบที่ อบต.กำหนด) พร้อมป้ายฯ			406,000			ร้อยละของ ประชาชน ในพื้นที่	ประชาชนใช้ถนนในการ คมนาคมขนส่งขึ้นร้อยละ 70	กองช่าง

ที่	โครงการ	วัตถุประสงค์	เป้าหมาย (ผลผลิตของโครงการ)	งบประมาณ					ตัวชี้วัด (KPI)	ผลที่คาดว่าจะได้รับ	หน่วยงาน ที่รับผิดชอบ หลัก
				2566 (บาท)	2567 (บาท)	2568 (บาท)	2569 (บาท)	2570 (บาท)			
13	ก่อสร้างถนนคอนกรีตเสริมเหล็ก สายบ้านไร่ใหม่ – บ้านหนองหวาย หมู่ที่ 11 บ้านไร่ใหม่	เพื่อให้ประชาชนมีถนน ใช้ในการคมนาคมได้ อย่างสะดวก รวดเร็ว และปลอดภัย	กว้าง 6 ม. ยาว 110 ม. หน้า 0.15 ม. รวม พื้นที่ คสล. ไม่น้อยกว่า 660 ตร.ม. ไหล่ทาง ลงลูกรังกว้างข้างละ 0.5 ม. หรือตามสภาพ พื้นที่ (รายละเอียดตามแบบที่ อบต.กำหนด) พร้อมป้ายฯ		402,000				ร้อยละของ ประชาชน ในพื้นที่	ประชาชนใช้ถนนในการ คมนาคมขนส่งขึ้นร้อยละ 70	กองช่าง
14	ก่อสร้างถนนคอนกรีตเสริมเหล็ก สายบ้านวังทอง – บ้านไร่เจริญ หมู่ที่ 12 บ้านวังทอง	เพื่อให้ประชาชนมีถนน ใช้ในการคมนาคมได้ อย่างสะดวก รวดเร็ว และปลอดภัย	กว้าง 4 ม. ยาว 164 ม. หน้า 0.15 ม. รวม พื้นที่ คสล. ไม่น้อยกว่า 656 ตร.ม. ไหล่ทาง ลงลูกรังกว้างข้างละ 0.5 ม. หรือตามสภาพ พื้นที่ (รายละเอียดตามแบบที่ อบต.กำหนด) พร้อมป้ายฯ		404,000				ร้อยละของ ประชาชน ในพื้นที่	ประชาชนใช้ถนนในการ คมนาคมขนส่งขึ้นร้อยละ 70	กองช่าง
15	ก่อสร้างถนนคอนกรีตเสริมเหล็ก สายบ้านนายวิเชษฐ์ – บ้านนายสุรศักดิ์ หมู่ที่ 13 บ้านงาม	เพื่อให้ประชาชนมีถนน ใช้ในการคมนาคมได้ อย่างสะดวก รวดเร็ว และปลอดภัย	กว้าง 4 ม. ยาว 164 ม. หน้า 0.15 ม. รวม พื้นที่ คสล. ไม่น้อยกว่า 656 ตร.ม. ไหล่ทาง ลงลูกรังกว้างข้างละ 0.5 ม. หรือตามสภาพ พื้นที่ (รายละเอียดตามแบบที่ อบต.กำหนด) พร้อมป้ายฯ		404,000				ร้อยละของ ประชาชน ในพื้นที่	ประชาชนใช้ถนนในการ คมนาคมขนส่งขึ้นร้อยละ 70	กองช่าง
16	ก่อสร้างถนนคอนกรีตเสริมเหล็ก สายซอยดอนน้อย หมู่ที่ 14 บ้านวังเงิน	เพื่อให้ประชาชนมีถนน ใช้ในการคมนาคมได้ อย่างสะดวก รวดเร็ว และปลอดภัย	กว้าง 4 ม. ยาว 90 ม. หน้า 0.15 ม. รวม พื้นที่ คสล. ไม่น้อยกว่า 360 ตร.ม. ไหล่ทาง ลงลูกรังกว้างข้างละ 0.5 ม. หรือตามสภาพ พื้นที่ (รายละเอียดตามแบบที่ อบต.กำหนด) พร้อมป้ายฯ			219,000			ร้อยละของ ประชาชน ในพื้นที่	ประชาชนใช้ถนนในการ คมนาคมขนส่งขึ้นร้อยละ 70	กองช่าง

ที่	โครงการ	วัตถุประสงค์	เป้าหมาย (ผลผลิตของโครงการ)	งบประมาณ					ตัวชี้วัด (KPI)	ผลที่คาดว่าจะ จะได้รับ	หน่วยงาน ที่รับผิดชอบ หลัก
				2566 (บาท)	2567 (บาท)	2568 (บาท)	2569 (บาท)	2570 (บาท)			
17	ก่อสร้างถนนคอนกรีตเสริมเหล็ก สายซอยบ้านนายปิ่น มิเกลียง หมู่ที่ 15 บ้านจงเจริญ	เพื่อให้ประชาชนมีถนน ใช้ในการคมนาคมได้ อย่างสะดวก รวดเร็ว และปลอดภัย	กว้าง 5 ม. ยาว 133 ม. หน้า 0.15 ม. รวม พื้นที่ คสล. ไม่น้อยกว่า 665 ตร.ม. ไหล่ทาง ลงลูกรังกว้างข้างละ 0.5 ม. หรือตามสภาพ พื้นที่ (รายละเอียดตามแบบที่ อบต.กำหนด) พร้อมป้ายฯ		404,000				ร้อยละของ ประชาชน ในพื้นที่	ประชาชนใช้ถนนในการ คมนาคมขนส่งขึ้นร้อยละ 70	กองช่าง
18	ก่อสร้างถนนคอนกรีตเสริมเหล็ก สายซอยบ้านลุงนิก บัวประคอง หมู่ที่ 15 บ้านจงเจริญ	เพื่อให้ประชาชนมีถนน ใช้ในการคมนาคมได้ อย่างสะดวก รวดเร็ว และปลอดภัย	กว้าง 4 ม. ยาว 165 ม. หน้า 0.15 ม. รวม พื้นที่ คสล. ไม่น้อยกว่า 656 ตร.ม. ไหล่ทาง ลงลูกรังกว้างข้างละ 0.5 ม. หรือตามสภาพ พื้นที่ (รายละเอียดตามแบบที่ อบต.กำหนด) พร้อมป้ายฯ			403,000			ร้อยละของ ประชาชน ในพื้นที่	ประชาชนใช้ถนนในการ คมนาคมขนส่งขึ้นร้อยละ 70	กองช่าง
19	ก่อสร้างถนนคอนกรีตเสริมเหล็ก สายซอยบ้านนายมนูญ แก้วขาว หมู่ที่ 17 บ้านไร่พัฒนา	เพื่อให้ประชาชนมีถนน ใช้ในการคมนาคมได้ อย่างสะดวก รวดเร็ว และปลอดภัย	กว้าง 3 ม. ยาว 215 ม. หน้า 0.15 ม. รวม พื้นที่ คสล. ไม่น้อยกว่า 645 ตร.ม. ไหล่ทาง ลงลูกรังกว้างข้างละ 0.5 ม. หรือตามสภาพ พื้นที่ (รายละเอียดตามแบบที่ อบต.กำหนด) พร้อมป้ายฯ			403,000			ร้อยละของ ประชาชน ในพื้นที่	ประชาชนใช้ถนนในการ คมนาคมขนส่งขึ้นร้อยละ 70	กองช่าง
20	ก่อสร้างถนนคอนกรีตเสริมเหล็ก สายเขาจันทร์ ซอย 4 (บ้านลุงเย็น) หมู่ที่ 18 บ้านถ้ำผาวังจันทร์	เพื่อปรับปรุงการ คมนาคมให้สะดวกขึ้น	กว้าง 4 ม. ยาว 165 ม. หน้า 0.15 ม. รวม พื้นที่ คสล. ไม่น้อยกว่า 660 ตร.ม. ไหล่ทาง ลงลูกรังกว้างข้างละ 0.5 ม. หรือตามสภาพ พื้นที่ (รายละเอียดตามแบบที่ อบต.กำหนด) พร้อมป้ายฯ	400,000					ร้อยละ 70 ของ ครัวเรือน	ประชาชนในพื้นที่ ได้มีถนน สำหรับใช้ในการคมนาคมได้ อย่างสะดวก รวดเร็ว ปลอดภัย	กองช่าง

ที่	โครงการ	วัตถุประสงค์	เป้าหมาย (ผลผลิตของโครงการ)	งบประมาณ					ตัวชี้วัด (KPI)	ผลที่คาดว่าจะได้รับ	หน่วยงาน ที่รับผิดชอบ หลัก
				2566 (บาท)	2567 (บาท)	2568 (บาท)	2569 (บาท)	2570 (บาท)			
21	ก่อสร้างถนนคอนกรีตเสริมเหล็ก สายซอยบ้านเสี้ยว พะณงาม-บ้านนายเจือ จันทร์เกิด หมู่ที่ 8 บ้านลำเหย	เพื่อปรับปรุงการ คมนาคมให้สะดวกขึ้น	กว้าง 6 ม.ยาว 125 ม. หนา 0.15 ม.รวม พื้นที่ คสล. ไม่น้อยกว่า 750 ตร.ม. ลงลูกรัง ไหล่ทางกว้างข้างละ 0.5 ม. พร้อมป้ายฯ			457,000			ร้อยละ 70 ของ ครัวเรือน	ประชาชนในพื้นที่ ได้มีถนน สำหรับการคมนาคมได้ อย่างสะดวก รวดเร็ว ปลอดภัย	กองช่าง
22	ก่อสร้างถนนคอนกรีตเสริมเหล็ก สายซอยบ้านน้ำเขน – บ้านงาม หมู่ที่ 8 บ้านลำเหย	เพื่อปรับปรุงการ คมนาคมให้สะดวกขึ้น	กว้าง 4 ม.ยาว 166 ม. หนา 0.15 ม.รวม พื้นที่ คสล. ไม่น้อยกว่า 664 ตร.ม. ลงลูกรัง ไหล่ทางกว้างข้างละ 0.5 ม. พร้อมป้ายฯ		400,000				ร้อยละ 70 ของ ครัวเรือน	ประชาชนในพื้นที่ ได้มีถนน สำหรับการคมนาคมได้ อย่างสะดวก รวดเร็ว ปลอดภัย	กองช่าง
23	ก่อสร้างถนนผิวจราจรคอนกรีตเสริม เหล็ก สายซอยหลุมรัง 23 (บ้านหนองไ้ชุม ซอย 1) หมู่ที่ 9 บ้านหนองไ้ชุม	เพื่อปรับปรุงการ คมนาคมให้สะดวกขึ้น	กว้าง 4 ม. ยาว 166 ม. หนา 0.15 ม. รวม พื้นที่ คสล. ไม่น้อยกว่า 664 ตร.ม. ไหล่ทาง ลงลูกรังกว้างข้างละ 0.5 เมตร หรือตาม สภาพพื้นที่ พร้อมป้ายฯ			400,000			ร้อยละ 70 ของ ครัวเรือน	ประชาชนในพื้นที่ ได้มีถนน สำหรับการคมนาคมได้ อย่างสะดวก รวดเร็ว ปลอดภัย	กองช่าง
24	ก่อสร้างถนนคอนกรีตเสริมเหล็ก สายซอยแก้วตา หมู่ที่ 9 บ้านหนองไ้ชุม	เพื่อปรับปรุงการ คมนาคมให้สะดวกขึ้น	กว้าง 4 ม.ยาว 166 ม. หนา 0.15 ม.รวม พื้นที่ คสล. ไม่น้อยกว่า 664 ตร.ม. ลงลูกรัง ไหล่ทางกว้างข้างละ 0.5 ม. พร้อมป้ายฯ				400,000		ร้อยละ 70 ของ ครัวเรือน	ประชาชนในพื้นที่ ได้มีถนน สำหรับการคมนาคมได้ อย่างสะดวก รวดเร็ว ปลอดภัย	กองช่าง
25	ก่อสร้างถนนคอนกรีตเสริมเหล็ก สายบ้านวังทอง – บ้านงาม หมู่ที่ 12 บ้านวังทอง	เพื่อปรับปรุงการ คมนาคมให้สะดวกขึ้น	กว้าง 4 ม.ยาว 83 ม. หนา 0.15 ม.รวมพื้นที่ คสล. ไม่น้อยกว่า 332 ตร.ม.ลงลูกรังไหล่ทาง กว้างข้างละ 0.5 ม. พร้อมป้ายฯ			200,000			ร้อยละ 70 ของ ครัวเรือน	ประชาชนในพื้นที่ ได้มีถนน สำหรับการคมนาคมได้ อย่างสะดวก รวดเร็ว ปลอดภัย	กองช่าง
26	ก่อสร้างถนนคอนกรีตเสริมเหล็ก ซอยโบราณคดีดอนน้อย ตอน 2 หมู่ที่ 12 บ้านวังทอง	เพื่อปรับปรุงการ คมนาคมให้สะดวกขึ้น	กว้าง 4 ม.ยาว 166 ม. หนา 0.15 ม.รวม พื้นที่ คสล. ไม่น้อยกว่า 664 ตร.ม. ลงลูกรัง ไหล่ทางกว้างข้างละ 0.5 ม. พร้อมป้ายฯ			400,000			ร้อยละ 70 ของ ครัวเรือน	ประชาชนในพื้นที่ ได้มีถนน สำหรับการคมนาคมได้ อย่างสะดวก รวดเร็ว ปลอดภัย	กองช่าง

ที่	โครงการ	วัตถุประสงค์	เป้าหมาย (ผลผลิตของโครงการ)	งบประมาณ					ตัวชี้วัด (KPI)	ผลที่คาดว่าจะได้รับ	หน่วยงาน ที่รับผิดชอบหลัก
				2566 (บาท)	2567 (บาท)	2568 (บาท)	2569 (บาท)	2570 (บาท)			
27	ก่อสร้างถนนคอนกรีตเสริมเหล็ก สายบ้านวังทอง – บ้านไร่เจริญ หมู่ที่ 12 บ้านวังทอง	เพื่อปรับปรุงการ คมนาคมให้สะดวกขึ้น	กว้าง 4 ม. ยาว 185 ม. หนา 0.15 ม. รวม พื้นที่ คสล. ไม่น้อยกว่า 740 ตร.ม. ลงลูกรัง ไหลทางกว้างข้างละ 0.5 ม. พร้อมป้ายฯ		450,000				ร้อยละ 70 ของ ครัวเรือน	ประชาชนในพื้นที่ ได้มีถนน สำหรับการคมนาคมได้ อย่างสะดวก รวดเร็ว ปลอดภัย	กองช่าง
28	ก่อสร้างถนนคอนกรีตเสริมเหล็ก สายบ้านนายเกิด - นางประพิน หมู่ที่ 13 บ้านงาม	เพื่อปรับปรุงการ คมนาคมให้สะดวกขึ้น	กว้าง 4 ม. ยาว 166 ม. หนา 0.15 ม. รวม พื้นที่ คสล. ไม่น้อยกว่า 664 ตร.ม. ลงลูกรัง ไหลทางกว้างข้างละ 0.5 ม. พร้อมป้ายฯ			400,000			ร้อยละ 70 ของ ครัวเรือน	ประชาชนในพื้นที่ ได้มีถนน สำหรับการคมนาคมได้ อย่างสะดวก รวดเร็ว ปลอดภัย	กองช่าง
29	ก่อสร้างถนนคอนกรีตเสริมเหล็ก สายเชื่อมกับ หมู่ที่ 5 ตำบลหนองรี หมู่ที่ 13 บ้านงาม	เพื่อปรับปรุงการ คมนาคมให้สะดวกขึ้น	กว้าง 4 ม. ยาว 166 ม. หนา 0.15 ม. รวม พื้นที่ คสล. ไม่น้อยกว่า 664 ตร.ม. ลงลูกรัง ไหลทางกว้างข้างละ 0.5 ม. พร้อมป้ายฯ				400,000		ร้อยละ 70 ของ ครัวเรือน	ประชาชนในพื้นที่ ได้ มีถนนสำหรับการ คมนาคมได้อย่าง สะดวก รวดเร็ว ปลอดภัย	กองช่าง
30	ก่อสร้างถนนคอนกรีตเสริมเหล็ก สายบ้านนายเขียว หมู่ที่ 13 บ้านงาม	เพื่อปรับปรุงการ คมนาคมให้สะดวกขึ้น	กว้าง 4 ม. ยาว 165 ม. หนา 0.15 ม. รวม พื้นที่ คสล. ไม่น้อยกว่า 660 ตร.ม. ลงลูกรัง ไหลทางกว้างข้างละ 0.5 ม. พร้อมป้ายฯ			400,000			ร้อยละ 70 ของ ครัวเรือน	ประชาชนในพื้นที่ ได้มี ถนนสำหรับการ คมนาคมได้อย่าง สะดวก รวดเร็ว ปลอดภัย	กองช่าง
31	ก่อสร้างถนนคอนกรีตเสริมเหล็ก สายบ้านนายวิเชียร - บ้านนายสุรศักดิ์ หมู่ที่ 13 บ้านงาม	เพื่อปรับปรุงการ คมนาคมให้สะดวกขึ้น	กว้าง 4 ม. ยาว 164 ม. หนา 0.15 ม. รวม พื้นที่ คสล. ไม่น้อยกว่า 656 ตร.ม. ลงลูกรัง ไหลทางกว้างข้างละ 0.5 ม. พร้อมป้ายฯ		404,000				ร้อยละ 70 ของ ครัวเรือน	ประชาชนในพื้นที่ ได้มี ถนนสำหรับการ คมนาคมได้อย่าง สะดวก รวดเร็ว ปลอดภัย	กองช่าง

ที่	โครงการ	วัตถุประสงค์	เป้าหมาย (ผลผลิตของโครงการ)	งบประมาณ					ตัวชี้วัด (KPI)	ผลที่คาดว่าจะ จะได้รับ	หน่วยงาน ที่รับผิดชอบ หลัก
				2566 (บาท)	2567 (บาท)	2568 (บาท)	2569 (บาท)	2570 (บาท)			
32	ก่อสร้างถนนคอนกรีตเสริมเหล็ก ซอยตอนน้อย หมู่ที่ 14 บ้านวังเงิน	เพื่อปรับปรุงการ คมนาคมให้สะดวกขึ้น	กว้าง 4 ม. ยาว 166 ม. หนา 0.15 ม. รวม พื้นที่ คสล. ไม่น้อยกว่า 664 ตร.ม. ลงลูกรัง ไหล่ทางกว้างข้างละ 0.5 ม. พร้อมป้ายฯ			400,000			ร้อยละ 70 ของ ครัวเรือน	ประชาชนในพื้นที่ ได้มี ถนนสำหรับใช้ในการ คมนาคมได้อย่าง สะดวก รวดเร็ว ปลอดภัย	กองช่าง
33	ก่อสร้างถนนคอนกรีตเสริมเหล็ก ซอยบ้านบุญส่ง หมู่ที่ 14 บ้านวังเงิน	เพื่อปรับปรุงการ คมนาคมให้สะดวกขึ้น	กว้าง 4 ม. ยาว 83 ม. หนา 0.15 ม. รวม พื้นที่ คสล. ไม่น้อยกว่า 332 ตร.ม. ลงลูกรัง ไหล่ทางกว้างข้างละ 0.5 ม. พร้อมป้ายฯ				200,000.-		ร้อยละ 70 ของ ครัวเรือน	ประชาชนในพื้นที่ ได้มี ถนนสำหรับใช้ในการ คมนาคมได้อย่าง สะดวก รวดเร็ว ปลอดภัย	กองช่าง
34	ก่อสร้างถนนคอนกรีตเสริมเหล็ก ซอยบ้านผู้ช่วยเล็ก หมู่ที่ 14 บ้านวังเงิน	เพื่อปรับปรุงการ คมนาคมให้สะดวกขึ้น	กว้าง 4 ม. ยาว 83 ม. หนา 0.15 ม. รวม พื้นที่ คสล. ไม่น้อยกว่า 332 ตร.ม. ลงลูกรัง ไหล่ทางกว้างข้างละ 0.5 ม. พร้อมป้ายฯ			200,000.-			ร้อยละ 70 ของ ครัวเรือน	ประชาชนในพื้นที่ ได้มี ถนนสำหรับใช้ในการ คมนาคมได้อย่าง สะดวก รวดเร็ว ปลอดภัย	กองช่าง
35	ก่อสร้างถนนคอนกรีตเสริมเหล็ก ซอยจางเจริญเหนือ – สายบ้านหนอง หว่า หมู่ที่ 15 บ้านจางเจริญ	เพื่อปรับปรุงการ คมนาคมให้สะดวกขึ้น	กว้าง 4 ม. ยาว 166 ม. หนา 0.15 ม. รวม พื้นที่ คสล. ไม่น้อยกว่า 664 ตร.ม. ลงลูกรัง ไหล่ทางกว้างข้างละ 0.5 ม. พร้อมป้ายฯ		400,000				ร้อยละ 70 ของ ครัวเรือน	ประชาชนในพื้นที่ ได้มี ถนนสำหรับใช้ในการ คมนาคมได้อย่าง สะดวก รวดเร็ว ปลอดภัย	กองช่าง

ที่	โครงการ	วัตถุประสงค์	เป้าหมาย (ผลผลิตของโครงการ)	งบประมาณ					ตัวชี้วัด (KPI)	ผลที่คาดว่าจะ จะได้รับ	หน่วยงาน ที่รับผิดชอบ หลัก
				2566 (บาท)	2567 (บาท)	2568 (บาท)	2569 (บาท)	2570 (บาท)			
36	ก่อสร้างถนนคอนกรีตเสริมเหล็ก ซอยจางเจริญใต้ – สายบ้านหนองหัว หมูที่ 15 บ้านจางเจริญ	เพื่อปรับปรุงการ คมนาคมให้สะดวกขึ้น	กว้าง 4 ม. ยาว 166 ม. หนา 0.15 ม. รวม พื้นที่ คสล. ไม่น้อยกว่า 664 ตร.ม. ลงลูกรัง ไหล่ทางกว้างข้างละ 0.5 ม. พร้อมป้ายฯ			400,000			ร้อยละ 70 ของ ครัวเรือน	ประชาชนในพื้นที่ ได้มี ถนนสำหรับการ คมนาคมได้อย่างสะดวก รวดเร็ว ปลอดภัย	กองช่าง
37	ก่อสร้างถนนคอนกรีตเสริมเหล็ก ซอยทับทิม หมูที่ 15 บ้านจางเจริญ	เพื่อปรับปรุงการ คมนาคมให้สะดวกขึ้น	กว้าง 4 ม. ยาว 166 ม. หนา 0.15 ม. รวม พื้นที่ คสล. ไม่น้อยกว่า 664 ตร.ม. ลงลูกรัง ไหล่ทางกว้างข้างละ 0.5 ม. พร้อมป้ายฯ				400,000		ร้อยละ 70 ของ ครัวเรือน	ประชาชนในพื้นที่ ได้ มีถนนสำหรับการ การคมนาคมได้อย่าง สะดวก รวดเร็ว ปลอดภัย	กองช่าง
38	ก่อสร้างถนนคอนกรีตเสริมเหล็ก ซอยบ้านลุงนิก บัวประคอง หมูที่ 15 บ้านจางเจริญ	เพื่อปรับปรุงการ คมนาคมให้สะดวกขึ้น	กว้าง 4 ม. ยาว 165 ม. หนา 0.15 ม. รวม พื้นที่ คสล. ไม่น้อยกว่า 660 ตร.ม. ลงลูกรัง ไหล่ทางกว้างข้างละ 0.5 ม. พร้อมป้ายฯ			403,000			ร้อยละ 70 ของ ครัวเรือน	ประชาชนในพื้นที่ ได้มี ถนนสำหรับการ คมนาคมได้อย่างสะดวก รวดเร็ว ปลอดภัย	กองช่าง
39	ก่อสร้างถนนคอนกรีตเสริมเหล็ก สายจางเจริญเหนือเชื่อมกับสายบ้านหนองหัว หมูที่ 15 บ้านจางเจริญ	เพื่อปรับปรุงการ คมนาคมให้สะดวกขึ้น	กว้าง 4 ม. ยาว 166 ม. หนา 0.15 ม. รวม พื้นที่ คสล. ไม่น้อยกว่า 664 ตร.ม. ลงลูกรัง ไหล่ทางกว้างข้างละ 0.5 ม. พร้อมป้ายฯ		400,000				ร้อยละ 70 ของ ครัวเรือน	ประชาชนในพื้นที่ ได้มี ถนนสำหรับการ คมนาคมได้อย่างสะดวก รวดเร็ว ปลอดภัย	กองช่าง
40	ก่อสร้างถนนคอนกรีตเสริมเหล็ก สายจางเจริญใต้เชื่อมกับสายบ้านหนอง หัว หมูที่ 15 บ้านจางเจริญ	เพื่อปรับปรุงการ คมนาคมให้สะดวกขึ้น	กว้าง 4 ม. ยาว 166 ม. หนา 0.15 ม. รวม พื้นที่ คสล. ไม่น้อยกว่า 664 ตร.ม. ลงลูกรัง ไหล่ทางกว้างข้างละ 0.5 ม. พร้อมป้ายฯ			400,000			ร้อยละ 70 ของ ครัวเรือน	ประชาชนในพื้นที่ ได้มีถนนสำหรับการ การคมนาคมได้อย่าง สะดวก รวดเร็ว ปลอดภัย	กองช่าง

ที่	โครงการ	วัตถุประสงค์	เป้าหมาย (ผลผลิตของโครงการ)	งบประมาณ					ตัวชี้วัด (KPI)	ผลที่คาดว่าจะ ได้รับ	หน่วยงาน ที่รับผิดชอบ หลัก
				2566 (บาท)	2567 (บาท)	2568 (บาท)	2569 (บาท)	2570 (บาท)			
41	ก่อสร้างถนนคอนกรีตเสริมเหล็ก สายซอยโป่งยาง – บ้านนายนาท หมู่ที่ 16 บ้านจัดสรร	เพื่อปรับปรุงการ คมนาคมให้สะดวกขึ้น	กว้าง 4 ม. ยาว 166 ม. หนา 0.15 ม. รวม พื้นที่ คสล. ไม่น้อยกว่า 664 ตร.ม. ลงลูกรัง ไหล่ทางกว้างข้างละ 0.5 ม. พร้อมป้ายฯ				400,000		ร้อยละ 70 ของ ครัวเรือน	ประชาชนในพื้นที่ ได้มี ถนนสำหรับใช้ในการ คมนาคมได้อย่าง สะดวก รวดเร็ว ปลอดภัย	กองช่าง
42	ก่อสร้างถนนคอนกรีตเสริมเหล็ก สายถ้ำผาวังจันทร์-บ้านหนองแกใน ตอน 2 หมู่ที่ 18 บ้านถ้ำผาวังจันทร์	เพื่อปรับปรุงการ คมนาคมให้สะดวกขึ้น	กว้าง 4 ม. ยาว 165 ม. หนา 0.15 ม. รวม พื้นที่ คสล. ไม่น้อยกว่า 660 ตร.ม. ไหล่ทาง ลงลูกรังกว้างข้างละ 0.5 ม. หรือตามสภาพ พื้นที่ พร้อมป้ายฯ			400,000			ร้อยละ 70 ของ ครัวเรือน	ประชาชนในพื้นที่ ได้มีถนนสำหรับใช้ใน การคมนาคมได้อย่าง สะดวก รวดเร็ว ปลอดภัย	กองช่าง
43	ก่อสร้างถนนคอนกรีตเสริมเหล็ก สายเขาจันทร์ ซอย 1 (สายบ้านผู้ใหญ่นันต์ เปี่ยมศักดิ์) หมู่ที่ 18 บ้านถ้ำผาวังจันทร์	เพื่อปรับปรุงการ คมนาคมให้สะดวกขึ้น	กว้าง 4 ม. ยาว 164 ม. หนา 0.15 ม. รวมพื้นที่ คสล. ไม่น้อยกว่า 656 ตร.ม. ลงลูกรังไหล่ทาง กว้างข้างละ 0.5 ม. พร้อมวางท่อระบายน้ำ ขนาด Ø 1 ม. จำนวน 1 แถวๆละ 8 ท่อน พร้อมป้ายฯ		400,000				ร้อยละ 70 ของ ครัวเรือน	ประชาชนในพื้นที่ ได้มีถนนสำหรับใช้ใน การคมนาคมได้อย่าง สะดวก รวดเร็ว ปลอดภัย	กองช่าง
44	ก่อสร้างถนนคอนกรีตเสริมเหล็ก สายเขาจันทร์ ซอย 5 (สายไร่แดง) หมู่ที่ 18 บ้านถ้ำผาวังจันทร์	เพื่อปรับปรุงการ คมนาคมให้สะดวกขึ้น	กว้าง 4 ม. ยาว 165 ม. หนา 0.15 ม. รวมพื้นที่ คสล. ไม่น้อยกว่า 660 ตร.ม. ลงลูกรังไหล่ทาง กว้างข้างละ 0.5 ม. พร้อมวางท่อระบายน้ำ ขนาด Ø 1 ม. จำนวน 1แถวๆละ 8ท่อนพร้อม ป้ายฯ			403,000			ร้อยละ 70 ของ ครัวเรือน	ประชาชนในพื้นที่ ได้มีถนนสำหรับใช้ใน การคมนาคมได้อย่าง สะดวก รวดเร็ว ปลอดภัย	กองช่าง

1.3 โครงการก่อสร้างถนนลูกรัง ถนนหินคลุก ฯลฯ

ที่	โครงการ	วัตถุประสงค์	เป้าหมาย (ผลผลิตของโครงการ)	งบประมาณ					ตัวชี้วัด (KPI)	ผลที่คาดว่าจะ ได้รับ	หน่วยงาน ที่รับผิดชอบ หลัก
				2566 (บาท)	2567 (บาท)	2568 (บาท)	2569 (บาท)	2570 (บาท)			
1	ก่อสร้างถนนลูกรัง สายบ้านนายทอง มาลัย – ทางเข้าฝายน้ำล้น หมู่ที่ 1 บ้านไร่เจริญ	เพื่อให้การขนส่งผลิตผล การเกษตรสะดวกและ การคมนาคม รวดเร็ว	กว้าง 4 เมตร ยาว 500 เมตร หนาโดยเฉลี่ย 0.15 เมตร ใช้ลูกรัง จำนวน 480 ลูกบาศก์เมตร (รายละเอียดตามแบบที่ อบต.กำหนด)	94,000 อบต./					ร้อยละ 70 ของ ครัวเรือน	ประชาชนมีถนนใช้ใน การคมนาคม	กองช่าง
2	ก่อสร้างถนนลูกรัง สายซอยหลุมรัง 38 (บ้านยางสูง ซอย 4) - ซอยหลุมรัง 36 (บ้านยางสูง ซอย 3) (สายบ้านผู้ใหญ่ กวน – ซอยสี่เหลรา) หมู่ที่ 4 บ้านยางสูง	เพื่อให้การขนส่งผลิตผล การเกษตรสะดวกและ การคมนาคม รวดเร็ว	กว้าง 5 เมตร ยาว 530 เมตร หนาโดยเฉลี่ย 0.20 เมตร ใช้ลูกรัง จำนวน 848 ลูกบาศก์เมตร (รายละเอียดตามแบบที่ อบต.กำหนด) พร้อมป้ายฯ	150,000 อบต./					ร้อยละ 70 ของ ครัวเรือน	ประชาชนมีถนนใช้ใน การคมนาคม	กองช่าง
3	ก่อสร้างถนนลูกรัง สายบ้านบ่อเหียง – เหมือนแร่นมทวน หมู่ที่ 2 บ้านบ่อเหียง	เพื่อให้การขนส่งผลิตผล การเกษตรสะดวกและ การคมนาคม รวดเร็ว	ขนาดกว้าง 6 ม. ยาว 1,000 ม. หนาโดยเฉลี่ย 0.2 ม. ใช้ลูกรังเกรดอัดแน่นจำนวน 4,800 ลบ.ม. พร้อมวางท่อระบายน้ำ คสล. ขนาด ๑ x 1 ม. จำนวน 2 แถว ๆ ละ 10 ท่อน รวม 20 ท่อน และ ก่อสร้างกำแพงปากท่อ พร้อมป้ายฯ		400,000 อบต./				ร้อยละ 70 ของ ครัวเรือน	ประชาชนมีถนนใช้ใน การคมนาคม	กองช่าง
4	ก่อสร้างถนนลูกรังบดอัดแน่น สายภายในหมู่บ้าน หมู่ที่ 3 บ้านหนองขาม	เพื่อให้การขนส่งผลิตผล การเกษตรสะดวกและ การคมนาคม รวดเร็ว	กว้าง 5 ม. ยาว 1,000 ม. หนาโดยเฉลี่ย 0.2 ม. ใช้ลูกรังเกรดอัดแน่นจำนวน 1,600 ลบ.ม. พร้อมป้ายฯ			250,000 อบต./			ร้อยละ 70 ของ ครัวเรือน	ประชาชนมีถนนใช้ใน การคมนาคม	กองช่าง
5	ก่อสร้างถนนลูกรัง ซอยหัววัง หมู่ที่ 4 บ้านยางสูง	เพื่อให้การขนส่งผลิตผล การเกษตรสะดวกและ การคมนาคม รวดเร็ว	กว้าง 5 ม. ยาว 300 ม. หนาโดยเฉลี่ย 0.2 ม. ใช้ ลูกรังเกรดอัดแน่นจำนวน 3,632 ลบ.ม. พร้อมวาง ท่อระบายน้ำ คสล. ขนาด ๑.๐๔ ม. จำนวน 2 แห่ง ๆ ละ 6 ท่อน รวม 12 ท่อนพร้อมป้ายฯ				100,000 อบต./		ร้อยละ 70 ของ ครัวเรือน	ประชาชนมีถนนใช้ใน การคมนาคม	กองช่าง

ที่	โครงการ	วัตถุประสงค์	เป้าหมาย (ผลผลิตของโครงการ)	งบประมาณ					ตัวชี้วัด (KPI)	ผลที่คาดว่าจะ ได้รับ	หน่วยงาน ที่รับผิดชอบ หลัก
				2566 (บาท)	2567 (บาท)	2568 (บาท)	2569 (บาท)	2570 (บาท)			
6	ก่อสร้างถนนลูกรัง ซอยบ้านนางสาวแดง จันทรสว่าง หมู่ที่ 4 บ้านยางสูง	เพื่อให้การขนส่งผลิตผล การเกษตรสะดวกและ การคมนาคม รวดเร็ว	กว้าง 5 ม. ยาว 580 ม. หนาโดยเฉลี่ย 0.2 ม. ใช้ลูกรังเกรดอัดแน่น จำนวน 928 ลบ.ม. พร้อมป้ายฯ				200,000 อบต./		ร้อยละ 70 ของ ครัวเรือน	ประชาชนมีถนนใช้ใน การคมนาคม	กองช่าง
7	ก่อสร้างถนนเกรดบดอัดลูกรัง สายบ้าน หนองหมู-บ้านจัดสรร (สายเก่า) หมู่ที่ 6 บ้านหนองหมู	เพื่อให้การขนส่งผลิตผล การเกษตรสะดวกและ การคมนาคม รวดเร็ว	กว้าง 6 ม. ยาว 2,100 ม. หนาโดยเฉลี่ย 0.2 ม. พร้อมป้ายฯ			738,000 อบต./อบจ.			ร้อยละ 70 ของ ครัวเรือน	ประชาชนมีถนนใช้ใน การคมนาคม	กองช่าง
8	ก่อสร้างถนนลูกรัง สายหน้าค่ายลูกเสือ-บ้านงาม หมู่ที่ 6 บ้านหนองหมู	เพื่อให้การขนส่งผลิตผล การเกษตรสะดวกและ การคมนาคม รวดเร็ว	กว้าง 5 ม. ยาว 800 ม. หนาโดยเฉลี่ย 0.2 ม. ใช้ลูกรังเกรดอัดแน่นจำนวน 1,200 ลบ. ม. พร้อมป้ายฯ				200,000 อบต./		ร้อยละ 70 ของ ครัวเรือน	ประชาชนมีถนนใช้ใน การคมนาคม	กองช่าง
9	ก่อสร้างถนนหินคลุก สายบ้านผู้ช่วยยงค์ - หุบตาบน หมู่ที่ 6 บ้านหนองหมู	เพื่อให้การขนส่งผลิตผล การเกษตรสะดวกและ การคมนาคม รวดเร็ว	กว้าง 5 ม. ยาว 710 ม. หนาโดยเฉลี่ย 0.15 ม. พร้อมป้ายฯ			400,000 อบต./			ร้อยละ 70 ของ ครัวเรือน	ประชาชนมีถนนใช้ใน การคมนาคม	กองช่าง
10	ก่อสร้างถนนลูกรัง ซอยสระหลวง หมู่ที่ 7 บ้านสันติสุข	เพื่อให้การขนส่งผลิตผล การเกษตรสะดวกและ การคมนาคม รวดเร็ว	กว้าง 4 ม. ยาว 1,200 ม. หนาโดยเฉลี่ย 0.2 ม. พร้อมป้ายฯ		300,000 อบต./				ร้อยละ 70 ของ ครัวเรือน	ประชาชนมีถนนใช้ใน การคมนาคม	กองช่าง
11	ก่อสร้างถนนลูกรัง สายหนองไก่อ๊ะ - บ้านสันติสุข หมู่ที่ 9 บ้านหนองไก่อ๊ะ	เพื่อให้การขนส่งผลิตผล การเกษตรสะดวกและ การคมนาคม รวดเร็ว	กว้าง 4 ม. ยาว 1,500 ม. หนาโดยเฉลี่ย 0.2ม. ใช้ ลูกรังเกรดอัดแน่น จำนวน 2,160 ลบ.ม. พร้อมป้ายฯ			250,000 อบต./			ร้อยละ 70 ของ ครัวเรือน	ประชาชนมีถนนใช้ใน การคมนาคม	กองช่าง

ที่	โครงการ	วัตถุประสงค์	เป้าหมาย (ผลผลิตของโครงการ)	งบประมาณ					ตัวชี้วัด (KPI)	ผลที่คาดว่าจะ ได้รับ	หน่วยงาน ที่รับผิดชอบ หลัก
				2566 (บาท)	2567 (บาท)	2568 (บาท)	2569 (บาท)	2570 (บาท)			
12	ก่อสร้างถนนลูกรัง สายบ้านหนองเต็ง – บ้านหนองหัว หมู่ที่ 10 บ้านหนองเต็ง	เพื่อให้การขนส่งผลิตผล การเกษตรสะดวกและ การคมนาคม รวดเร็ว	กว้าง 6 ม. ยาว 700 ม. หนาโดยเฉลี่ย 0.4 ม. ขยายท่อระบายน้ำ คสล. ขนาด \varnothing 1.0 x 1.0 ม. จำนวน 1 แถว รวม 8 ท่อน และวางท่อระบายน้ำ คสล. ขนาด \varnothing 0.4 x 1.0 ม. จำนวน 2 แถว ๆ ละ 10 ท่อน รวม 20 ท่อน และก่อสร้างกำแพงปากท่อ พร้อมป้ายฯ				500,000 อบต./		ร้อยละ 70 ของ ครัวเรือน	ประชาชนมีถนนใช้ใน การคมนาคม	กองช่าง
13	ก่อสร้างถนนลูกรังยกระดับบดอัดแน่น สายภายในหมู่บ้าน หมู่ที่ 10 บ้านหนองเต็ง	เพื่อให้การขนส่งผลิตผล การเกษตรสะดวกและ การคมนาคม รวดเร็ว	กว้าง 6 ม. ยาว 700 ม. ไหลทางกว้าง ข้างละ 0.5 ม. พร้อมป้ายฯ			400,000 อบต./			ร้อยละ 70 ของ ครัวเรือน	ประชาชนมีถนนใช้ใน การคมนาคม	กองช่าง
14	ก่อสร้างถนนลูกรัง สายริมคลองวังกลาด หมู่ที่ 12 บ้านวังทอง	เพื่อให้การขนส่งผลิตผล การเกษตรสะดวกและ การคมนาคม รวดเร็ว	กว้าง 4 ม. ยาว 330 ม. หนาโดยเฉลี่ย 0.2 ม. พร้อมป้ายฯ		100,000 อบต./				ร้อยละ 70 ของ ครัวเรือน	ประชาชนมีถนนใช้ใน การคมนาคม	กองช่าง
15	ก่อสร้างถนนลูกรัง สายบ้านวังทอง - บ้านงาม หมู่ที่ 12 บ้านวังทอง	เพื่อให้การขนส่งผลิตผล การเกษตรสะดวกและ การคมนาคม รวดเร็ว	กว้าง 6 ม. ยาว 1,500 ม. หนาโดยเฉลี่ย 0.3 ม. พร้อมป้ายฯ			600,000 อบต./			ร้อยละ 70 ของ ครัวเรือน	ประชาชนมีถนนใช้ใน การคมนาคม	กองช่าง
16	ก่อสร้างถนนลูกรัง สายดอนน้อย หมู่ที่ 12 บ้านวังทอง	เพื่อให้การขนส่งผลิตผล การเกษตรสะดวกและ การคมนาคม รวดเร็ว	กว้าง 4 ม. ยาว 1,000 ม. หนาโดยเฉลี่ย 0.2 ม. พร้อมป้ายฯ				300,000 อบต./		ร้อยละ 70 ของ ครัวเรือน	ประชาชนมีถนนใช้ใน การคมนาคม	กองช่าง

1.ยุทธศาสตร์ด้านสาธารณสุขโลกขั้นพื้นฐาน (1.3 ก่อสร้างถนนลูกรัง ถนนหินคลุก ฯลฯ)

ที่	โครงการ	วัตถุประสงค์	เป้าหมาย (ผลผลิตของโครงการ)	งบประมาณ					ตัวชี้วัด (KPI)	ผลที่คาดว่าจะได้รับ	หน่วยงาน ที่รับผิดชอบ หลัก
				2566 (บาท)	2567 (บาท)	2568 (บาท)	2569 (บาท)	2570 (บาท)			
17	ก่อสร้างถนนลูกรัง สายบ้านวังทอง – บ้านไร่เจริญ หมู่ที่ 12 บ้านวังทอง	เพื่อให้การขนส่งผลผลิต การเกษตรสะดวกและ การคมนาคม รวดเร็ว	กว้าง 4 ม. ยาว 800 ม. หนาโดยเฉลี่ย 0.2 ม. พร้อมป้ายฯ			150,000 อบต./			ร้อยละ 70 ของ ครัวเรือน	ประชาชนมีถนนใช้ใน การคมนาคม	กองช่าง
18	ก่อสร้างถนนลูกรัง สายบ้านวังทอง – บ้านยางสูง (บ้านลุงทิ้งและพวก) หมู่ที่ 12 บ้านวังทอง	เพื่อให้การขนส่งผลผลิต การเกษตรสะดวกและ การคมนาคม รวดเร็ว	กว้าง 4 ม. ยาว 1,500 ม. หนาโดยเฉลี่ย 0.2ม. ใช้ลูกรังเกรดอัดแน่น จำนวน 1,920 ลบ.ม. พร้อมป้ายฯ		150,000 อบต./				ร้อยละ 70 ของ ครัวเรือน	ประชาชนมีถนนใช้ใน การคมนาคม	กองช่าง
19	ก่อสร้างถนนลูกรัง เกรดบดอัดยกระดับ สายบ้านงาม – บ้านหนองหมู หมู่ที่ 13 บ้านงาม	เพื่อให้การขนส่งผลผลิต การเกษตรสะดวกและ การคมนาคม รวดเร็ว	กว้าง 5 ม. ยาว 1,000 ม. หนาโดยเฉลี่ย 0.2 ม. ใช้ลูกรังเกรดอัดแน่นจำนวน 1,600 ลบ. ม. พร้อมป้ายฯ				400,000 อบต./		ร้อยละ 70 ของ ครัวเรือน	ประชาชนมีถนนใช้ใน การคมนาคม	กองช่าง
20	ก่อสร้างถนนลูกรัง สายบ้านนางกิมเอียง หมู่ที่ 14 บ้านวังเงิน	เพื่อให้การขนส่งผลผลิต การเกษตรสะดวกและ การคมนาคมรวดเร็ว	กว้าง 5 ม. ยาว 2,000 ม. หนาโดยเฉลี่ย 0.15 ม. ใช้ ลูกรังเกรดอัดแน่น จำนวน 2,400 ลบ.ม. พร้อมป้ายฯ			450,000 อบต./			ร้อยละ 70 ของ ครัวเรือน	ประชาชนมีถนนใช้ใน การคมนาคม	กองช่าง
21	ก่อสร้างถนนหินคลุก สายบ้านจัดสรร – บ้านบ่อเหียง หมู่ที่ 16 บ้านจัดสรร	เพื่อให้การขนส่งผลผลิต การเกษตรสะดวกและ การคมนาคมรวดเร็ว	กว้าง 6 ม. ยาว 500 ม. หนาโดยเฉลี่ย 0.15 ม. พร้อมป้ายฯ	464,000 อบต./					ร้อยละ 70 ของ ครัวเรือน	ประชาชนมีถนนใช้ใน การคมนาคม	กองช่าง
22	ก่อสร้างถนนลูกรัง สายบ้านผู้ใหญ่ ซอย 1 หมู่ที่ 18 บ้านถ้ำผาวังจันทร์	เพื่อให้การขนส่งผลผลิต การเกษตรสะดวกและ การคมนาคม รวดเร็ว	กว้าง 6 ม. ยาว 1,500 ม. หนาโดยเฉลี่ย 0.20 ม. ใช้ลูกรังเกรดอัดแน่น จำนวน 2,880 ลบ.ม. พร้อมป้ายฯ				400,000 อบต./		ร้อยละ 70 ของ ครัวเรือน	ประชาชนมีถนนใช้ใน การคมนาคม	กองช่าง
23	ก่อสร้างถนนลูกรัง สายถ้ำผาวังจันทร์ – บ้านหนองแกใน หมู่ที่ 18 บ้านถ้ำผาวังจันทร์	เพื่อให้การขนส่งผลผลิต การเกษตรสะดวกและ การคมนาคม รวดเร็ว	กว้าง 6 ม. ยาว 1,500 ม. หนาโดยเฉลี่ย 0.20 ม. ใช้ลูกรังเกรดอัดแน่น จำนวน 6,720 ลบ.ม. พร้อมป้ายฯ			500,000 อบต./			ร้อยละ 70 ของ ครัวเรือน	ประชาชนมีถนนใช้ใน การคมนาคม	กองช่าง

1.4 ปรับปรุง ซ่อมแซมถนน ไหล่ทางและอื่นๆ

ที่	โครงการ	วัตถุประสงค์	เป้าหมาย (ผลผลิตของโครงการ)	งบประมาณ					ตัวชี้วัด (KPI)	ผลที่คาดว่าจะ จะได้รับ	หน่วยงาน ที่รับผิดชอบ หลัก
				2566 (บาท)	2567 (บาท)	2568 (บาท)	2569 (บาท)	2570 (บาท)			
1	ปรับปรุงถนนคอนกรีตเสริมเหล็ก สาย ซอยหลุมรัง 12 (ซอยคุ้มขุนแผน) หมู่ที่ 5 บ้านหลุมรัง	เพื่อปรับปรุงการ คมนาคมให้สะดวกขึ้น	ลาดยางแอสฟัลต์ติกคอนกรีต (OVER - LAY) กว้าง 4 ม. ยาว 114 ม. หรือรวมพื้นที่ ลาดยางไม่น้อยกว่า 456 ตร.ม. (รายละเอียด ตามแบบที่ อบต. กำหนด) พร้อมติดตั้งป้ายฯ	121,000					ร้อยละของ ประชาชน ในพื้นที่	ประชาชนใช้ถนนในการ คมนาคมขนส่งขึ้นร้อยละ 70	กองช่าง
2	ปรับปรุงถนนคอนกรีตเสริมเหล็ก สายซอยบ้านนางสังเวียน เมืองจีน ถึง ศาลเจ้าลำเหย หมู่ที่ 8 บ้านลำเหย	เพื่อปรับปรุงการ คมนาคมให้สะดวกขึ้น	ขยายไหล่ทางถนน คสล. กว้างข้างละ 1 ม. ยาว 200 ม. หน้า 0.15 ม. รวมพื้นที่ คสล. ไม่น้อยกว่า 400 ตร.ม. (รายละเอียดตาม แบบที่ อบต. กำหนด) พร้อมติดตั้งป้ายฯ	248,000					ร้อยละของ ประชาชน ในพื้นที่	ประชาชนใช้ถนนในการ คมนาคมขนส่งขึ้นร้อยละ 70	กองช่าง
3	ซ่อมแซมถนนลูกรัง สายภายในหมู่บ้าน หมู่ที่ 11 บ้านไร่ใหม่	เพื่อให้การขนส่งผลิตผล การเกษตรสะดวกและ การคมนาคม รวดเร็ว	กว้าง 4 ม. ยาว 2,500 ม. หน้าโดยเฉลี่ย 0.1 ม. ใช้ลูกรังเกรดอัดแน่น จำนวน 1,000 ลบ.ม. พร้อมเกลี่ยแต่งเรียบ (รายละเอียดตามแบบที่ อบต. กำหนด) พร้อมติดตั้งป้ายฯ	140,000					ร้อยละของ ประชาชน ในพื้นที่	ประชาชนใช้ถนนในการ คมนาคมขนส่งขึ้นร้อยละ 70	กองช่าง
4	ปรับปรุงถนนผิวจราจรลาดยาง สายบ้านวังทองถึงบ้านไร่เจริญ หมู่ที่ 12 บ้านวังทอง	เพื่อให้การขนส่งผลิตผล การเกษตรสะดวกและ การคมนาคม รวดเร็ว	ลาดยางแบบพาราแอสฟัลต์ติกคอนกรีต (Over LAY) ขนาดผิวจราจรกว้าง 6 ม. ยาว 740 ม. หน้า 0.04 ม. หรือรวมพื้นที่ลาดยาง ไม่น้อยกว่า 4,440 ตร.ม. (รายละเอียดตาม แบบที่ อบต. กำหนด) พร้อมติดตั้งป้ายฯ	1,768,000					ร้อยละของ ประชาชน ในพื้นที่	ประชาชนใช้ถนนในการ คมนาคมขนส่งขึ้นร้อยละ 70	กองช่าง
5	ปรับปรุงถนนผิวจราจรลาดยาง สายภายในหมู่บ้าน หมู่ที่ 13 บ้านงาม	เพื่อให้การขนส่งผลิตผล การเกษตรสะดวกและ การคมนาคม รวดเร็ว	แบบแอสฟัลต์ติกคอนกรีต (over-lay) กว้าง 5.5 ม. ยาว 265 ม. หรือรวมพื้นที่ลาดยางไม่น้อยกว่า 1,457.5 ตร.ม. (รายละเอียดตามแบบที่ อบต. กำหนด) พร้อมติดตั้งป้ายฯ	402,000					ร้อยละของ ประชาชน ในพื้นที่	ประชาชนใช้ถนนในการ คมนาคมขนส่งขึ้นร้อยละ 70	กองช่าง

ที่	โครงการ	วัตถุประสงค์	เป้าหมาย (ผลผลิตของโครงการ)	งบประมาณ					ตัวชี้วัด (KPI)	ผลที่คาดว่าจะ ได้รับ	หน่วยงาน ที่รับผิดชอบ หลัก
				2566 (บาท)	2567 (บาท)	2568 (บาท)	2569 (บาท)	2570 (บาท)			
6	ปรับปรุงถนนผิวจราจรลาดยาง สายบ้านวังเงิน – บ้านวังทอง หมู่ที่ 14 บ้านวังเงิน	เพื่อให้การขนส่งผลิตผล การเกษตรสะดวกและ การคมนาคม รวดเร็ว	ลาดยางแอสฟัลต์ติกคอนกรีต (OVER - LAY) กว้าง 6 ม. ยาว 135 ม. หรือรวมพื้นที่ ลาดยางไม่น้อยกว่า 810 ตร.ม. (รายละเอียด ตามแบบที่ อบต.กำหนด) พร้อมติดตั้งป้ายฯ	229,000 อบต.					ร้อยละของ ประชาชน ในพื้นที่	ประชาชนใช้ถนนในการ คมนาคมขนส่งขึ้นร้อยละ 70	กองช่าง
7	ปรับปรุงถนนผิวจราจรลาดยาง สายบ้านยางสูง -บ้านวังเงิน หมู่ที่ 14 บ้านวังเงิน	เพื่อให้การขนส่งผลิตผล การเกษตรสะดวกและ การคมนาคมรวดเร็ว	แบบแอสฟัลต์ติกคอนกรีต over lay กว้าง 6 ม.ยาว 245 ม.รวมพื้นที่ลาดยางไม่น้อยกว่า 1,470 ตร.ม.(รายละเอียดตามแบบที่ อบต. กำหนด) พร้อมติดตั้งป้ายฯ	404,000					ร้อยละของ ประชาชน ในพื้นที่	ประชาชนใช้ถนนในการ คมนาคมขนส่งขึ้นร้อยละ 70	กองช่าง
8	ปรับปรุงถนนลาดยาง สายสี่แยกบ้าน ลำเหย ถึง บ้านนาสุรศักดิ์ จันทรา หมู่ ที่ 8 บ้านลำเหย	เพื่อให้การขนส่งผลิตผล การเกษตรสะดวกและ การคมนาคมรวดเร็ว	กว้าง 5 เมตร ยาว 28 เมตร หนา 0.15 เมตร รวมพื้นที่ คสล. ไม่น้อยกว่า 140 ตารางเมตร (รายละเอียดตามแบบที่ อบต. กำหนด) พร้อมติดตั้งป้ายฯ		86,000				ร้อยละของ ประชาชน ในพื้นที่	ประชาชนใช้ถนนในการ คมนาคมขนส่งขึ้นร้อยละ 70	กองช่าง
9	ปรับปรุงถนนผิวจราจรลาดยาง สาย ภายในหมู่บ้าน หมู่ที่ 12 บ้านวังทอง	เพื่อให้การขนส่งผลิตผล การเกษตรสะดวกและ การคมนาคมรวดเร็ว	ลาดยางแอสฟัลต์ติกคอนกรีต (OVER - LAY) กว้าง 5.5 ม. ยาว 370 ม.หนา 0.03 ม. หรือรวม พื้นที่ลาดยางไม่น้อยกว่า 2,035 ตร.ม. (รายละเอียดตามแบบที่ อบต. กำหนด) พร้อม ติดตั้งป้ายฯ		580,000				ร้อยละของ ประชาชน ในพื้นที่	ประชาชนใช้ถนนในการ คมนาคมขนส่งขึ้นร้อยละ 70	กองช่าง
10	ปรับปรุงถนนลาดยาง สายบ้านไร่ใหม่ - บ้านนายชุมพร อตุลยธรรม หมู่ที่ 11 บ้านไร่ใหม่	เพื่อให้ประชาชนมีถนน ใช้ในการคมนาคมได้ อย่างสะดวก รวดเร็ว และปลอดภัย	ขยายไหล่ทางถนนลาดยาง กว้างข้างละ 1 ม. ยาว 444 ม. สองข้างทาง หรือรวมพื้นที่ลาด ยางไม่น้อยกว่า 888 ตร.ม. (รายละเอียดตาม แบบที่ อบต. กำหนด) พร้อมติดตั้งป้ายฯ			260,000			ร้อยละของ ประชาชน ในพื้นที่	ประชาชนใช้ถนนในการ คมนาคมขนส่งขึ้นร้อยละ 70	กองช่าง

ที่	โครงการ	วัตถุประสงค์	เป้าหมาย (ผลผลิตของโครงการ)	งบประมาณ					ตัวชี้วัด (KPI)	ผลที่คาดว่าจะ ได้รับ	หน่วยงาน ที่รับผิดชอบ หลัก
				2566 (บาท)	2567 (บาท)	2568 (บาท)	2569 (บาท)	2570 (บาท)			
11	ปรับปรุงถนนผิวจราจรลาดยาง สายภายในหมู่บ้าน หมู่ที่ 12 บ้านวังทอง	เพื่อให้ประชาชนมีถนน ใช้ในการคมนาคมได้ อย่างสะดวก รวดเร็ว และปลอดภัย	ลาดยางแอสฟัลต์ติกคอนกรีต (over-lay) กว้าง 6 ม. ยาว 145 ม. หรือรวมพื้นที่ลาดยางไม่น้อย กว่า 870 ตร.ม.(รายละเอียดตามแบบที่ อบต. กำหนด) พร้อมติดตั้งป้ายา			247,000			ร้อยละของ ประชาชน ในพื้นที่	ประชาชนใช้ถนนในการ คมนาคมขนส่งขึ้นร้อยละ 70	กองช่าง
12	ปรับปรุงถนนลาดยาง สายบ้านไร่เจริญ – บ้านไร่ใหม่ หมู่ที่ 1 บ้านไร่เจริญ	เพื่อให้การขนส่งผลิตผล การเกษตรสะดวกและ การคมนาคม รวดเร็ว	ขยายไหล่ทาง กว้าง 5 ม. ยาว 500 ม. พร้อมป้ายา (รายละเอียดตามแบบที่ อบต. กำหนด)				400,000		ร้อยละของ ประชาชน ในพื้นที่	ประชาชนใช้ถนนในการ คมนาคมขนส่งขึ้นร้อยละ 70	กองช่าง
13	ซ่อมแซมถนนลูกรัง สายภายในหมู่บ้าน หมู่ที่ 1 บ้านไร่เจริญ	เพื่อให้การขนส่งผลิตผล การเกษตรสะดวกและ การคมนาคม รวดเร็ว	กว้าง 4 ม. ยาว 2,500 ม. ใช้ลูกรังเกรด อัดแน่น จำนวน 1,600 ลบ.ม.พร้อมป้ายา					100,000	ร้อยละของ ประชาชน ในพื้นที่	ประชาชนใช้ถนนในการ คมนาคมขนส่งขึ้นร้อยละ 70	กองช่าง
14	ซ่อมแซมถนนลูกรัง สายภายในหมู่บ้าน หมู่ที่ 2 บ้านบ่อเหียง	เพื่อให้การขนส่งผลิตผล การเกษตรสะดวกและ การคมนาคม รวดเร็ว	กว้าง 4 ม. ยาว 3,000 ม. ใช้ลูกรัง จำนวน 1,760 ลบ.ม.พร้อมเกลี่ยแต่งเรียบ				100,000		ร้อยละของ ประชาชน ในพื้นที่	ประชาชนใช้ถนนในการ คมนาคมขนส่งขึ้นร้อยละ 70	กองช่าง
15	ซ่อมแซมถนนลูกรัง สายภายในหมู่บ้าน หมู่ที่ 3 บ้านหนองขาม	เพื่อให้การขนส่งผลิตผล การเกษตรสะดวกและ การคมนาคม รวดเร็ว	กว้าง 3 ม. ยาว 600 ม. รองพื้นทาง ลูกรัง หนาเฉลี่ย ๐.๑๕ เมตร ใช้ลูกรังจำนวน 270 ลบ.ม.พร้อมเกลี่ยแต่งเรียบ					33,900	ร้อยละของ ประชาชน ในพื้นที่	ประชาชนใช้ถนนในการ คมนาคมขนส่งขึ้นร้อยละ 70	กองช่าง
16	ปรับปรุงถนนลูกรัง ซอยบ้านนายไพฑูริย์ ตำบลเจริญ หมู่ที่ 4 บ้านยางสูง	เพื่อให้การขนส่งผลิตผล การเกษตรสะดวกและ การคมนาคม รวดเร็ว	กว้าง 3 ม. ยาว 1,500 ม. หนาโดย เฉลี่ย 0.2 ม. ใช้ลูกรังเกรดอัดแน่นจำนวน 900 ลบ.ม.				120,200		ร้อยละของ ประชาชน ในพื้นที่	ประชาชนใช้ถนนในการ คมนาคมขนส่งขึ้นร้อยละ 70	กองช่าง

ที่	โครงการ	วัตถุประสงค์	เป้าหมาย (ผลผลิตของโครงการ)	งบประมาณ					ตัวชี้วัด (KPI)	ผลที่คาดว่าจะได้รับ	หน่วยงาน ที่รับผิดชอบ หลัก
				2566 (บาท)	2567 (บาท)	2568 (บาท)	2569 (บาท)	2570 (บาท)			
17	ซ่อมแซมถนนลูกรัง สายภายในหมู่บ้าน หมู่ที่ 4 บ้านยางสูง	เพื่อให้การขนส่งผลผลิต การเกษตรสะดวกและ การคมนาคม รวดเร็ว	กว้าง 4 ม. ยาว 2,500 ม. ใช้ลูกรัง จำนวน 1,500 ลบ.ม.พร้อมเกลี่ยแต่งเรียบ					100,000	ร้อยละของ ประชาชน ในพื้นที่	ประชาชนใช้ถนนในการ คมนาคมขนส่งขึ้นร้อยละ 70	กองช่าง
18	ซ่อมแซมถนนลูกรัง สายภายในหมู่บ้าน หมู่ที่ 6 บ้านหนองหมู	เพื่อให้การขนส่งผลผลิต การเกษตรสะดวกและ การคมนาคม รวดเร็ว	กว้าง 4 ม. ยาว 2,500 ม. ใช้ลูกรัง จำนวน 1,660 ลบ.ม.พร้อมเกลี่ยแต่งเรียบ				100,000		ร้อยละของ ประชาชน ในพื้นที่	ประชาชนใช้ถนนในการ คมนาคมขนส่งขึ้นร้อยละ 70	กองช่าง
19	ซ่อมแซมถนนลูกรัง สายภายในหมู่บ้าน หมู่ที่ 7 บ้านสันติสุข	เพื่อให้การขนส่งผลผลิต การเกษตรสะดวกและ การคมนาคม รวดเร็ว	กว้าง 4 ม. ยาว 3,000 ม. ใช้ลูกรัง จำนวน 1,800 ลบ.ม.พร้อมเกลี่ยแต่งเรียบ					100,000	ร้อยละของ ประชาชน ในพื้นที่	ประชาชนใช้ถนนในการ คมนาคมขนส่งขึ้นร้อยละ 70	กองช่าง
20	ซ่อมแซมถนนลูกรัง สายภายในหมู่บ้าน หมู่ที่ 8 บ้านลำเหย	เพื่อให้การขนส่งผลผลิต การเกษตรสะดวกและ การคมนาคม รวดเร็ว	กว้าง 4 ม. ยาว 580 ม. ใช้ลูกรังจำนวน 100 ลบ.ม.พร้อมเกลี่ยแต่งเรียบ				50,000		ร้อยละของ ประชาชน ในพื้นที่	ประชาชนใช้ถนนในการ คมนาคมขนส่งขึ้นร้อยละ 70	กองช่าง
21	ซ่อมแซมถนนลูกรัง สายภายในหมู่บ้าน หมู่ที่ 9 บ้านหนองไถ่ชุม	เพื่อให้การขนส่งผลผลิต การเกษตรสะดวกและ การคมนาคม รวดเร็ว	กว้าง 4 ม. ยาว 2,000 ม. ใช้ลูกรัง จำนวน 746 ลบ.ม.พร้อมเกลี่ยแต่งเรียบ					100,000	ร้อยละของ ประชาชน ในพื้นที่	ประชาชนใช้ถนนในการ คมนาคมขนส่งขึ้นร้อยละ 70	กองช่าง
22	ซ่อมแซมถนนลูกรัง สายภายในหมู่บ้าน หมู่ที่ 10 บ้านหนองเต็ง	เพื่อให้การขนส่งผลผลิต การเกษตรสะดวกและ การคมนาคม รวดเร็ว	กว้าง 4 ม. ยาว 2,500 ม. ใช้ลูกรัง จำนวน 880 ลบ.ม.พร้อมเกลี่ยแต่งเรียบ				100,000		ร้อยละของ ประชาชน ในพื้นที่	ประชาชนใช้ถนนในการ คมนาคมขนส่งขึ้นร้อยละ 70	กองช่าง
23	ซ่อมแซมถนนลูกรัง สายภายในหมู่บ้าน หมู่ที่ 12 บ้านวังทอง	เพื่อให้การขนส่งผลผลิต การเกษตรสะดวกและ การคมนาคม รวดเร็ว	กว้าง 4 ม. ยาว 2,000 ม. ใช้ลูกรัง จำนวน 700 ลบ.ม.พร้อมเกลี่ยแต่งเรียบ				100,000		ร้อยละของ ประชาชน ในพื้นที่	ประชาชนใช้ถนนในการ คมนาคมขนส่งขึ้นร้อยละ 70	กองช่าง

ที่	โครงการ	วัตถุประสงค์	เป้าหมาย (ผลผลิตของโครงการ)	งบประมาณ					ตัวชี้วัด (KPI)	ผลที่คาดว่าจะ ได้รับ	หน่วยงาน ที่รับผิดชอบ หลัก
				2566 (บาท)	2567 (บาท)	2568 (บาท)	2569 (บาท)	2570 (บาท)			
24	ซ่อมแซมถนนผิวจราจรคอนกรีตเสริมเหล็ก สายภายในหมู่บ้าน หมู่ที่ 12 บ้านวังทอง	เพื่อให้การขนส่งผลผลิต การเกษตรสะดวกและ การคมนาคม รวดเร็ว	ซ่อมแซมถนนผิวจราจรคอนกรีตเสริมเหล็ก (รายละเอียดตามแบบที่ อบต. กำหนด)					100,000	ร้อยละของ ประชาชน ในพื้นที่	ประชาชนใช้ถนนในการ คมนาคมขนส่งขึ้นร้อยละ 70	กองช่าง
25	ปรับปรุงถนนผิวจราจรลาดยาง สายบ้านวังทอง - บ้านไร่เจริญ หมู่ที่ 12 บ้านวังทอง	เพื่อให้การขนส่งผลผลิต การเกษตรสะดวกและ การคมนาคม รวดเร็ว	แบบผิวจราจรแอสฟัลติกคอนกรีต (over-lay) กว้าง 6 ม. ยาว 232 ม. หรือรวมพื้นที่ลาดยางไม่ น้อยกว่า 1,390 ตร.ม. ป้ายา				600,000		ร้อยละของ ประชาชน ในพื้นที่	ประชาชนใช้ถนนในการ คมนาคมขนส่งขึ้นร้อยละ 70	กองช่าง
26	ซ่อมแซมถนนลูกรัง สายภายในหมู่บ้าน หมู่ที่ 13 บ้านงาม	เพื่อให้การขนส่งผลผลิต การเกษตรสะดวกและ การคมนาคม รวดเร็ว	กว้าง 4 ม. ยาว 2,500 ม. ใช้ลูกรัง จำนวน 880 ลบ.ม.พร้อมเกลี่ยแต่งเรียบ					100,000	ร้อยละของ ประชาชน ในพื้นที่	ประชาชนใช้ถนนในการ คมนาคมขนส่งขึ้นร้อยละ 70	กองช่าง
27	ซ่อมแซมถนนลาดยาง สายภายใน หมู่บ้าน หมู่ที่ 14 บ้านวังเงิน	เพื่อให้การขนส่งผลผลิต การเกษตรสะดวกและ การคมนาคม รวดเร็ว	ซ่อมแซมถนนลาดยาง พร้อมป้ายา (รายละเอียดตามแบบที่ อบต.กำหนด)					200,000	ร้อยละของ ประชาชน ในพื้นที่	ประชาชนใช้ถนนในการ คมนาคมขนส่งขึ้นร้อยละ 70	กองช่าง
28	ซ่อมแซมถนนลูกรัง สายภายในหมู่บ้าน หมู่ที่ 14 บ้านวังเงิน	เพื่อให้การขนส่งผลผลิต การเกษตรสะดวกและ การคมนาคม รวดเร็ว	กว้าง 4 ม. ยาว 2,500 ม. ใช้ลูกรัง จำนวน 880 ลบ.ม.พร้อมเกลี่ยแต่งเรียบ				100,000		ร้อยละของ ประชาชน ในพื้นที่	ประชาชนใช้ถนนในการ คมนาคมขนส่งขึ้นร้อยละ 70	กองช่าง
29	ปรับปรุงถนนลูกรัง สายจงเจริญใต้ - จุดถนนลาดยางสาย หนองหัว หมู่ที่ 15 บ้านจงเจริญ	เพื่อให้การขนส่งผลผลิต การเกษตรสะดวกและ การคมนาคมรวดเร็ว	กว้าง 6 ม. ยาว 2,500 ม. หนาโดยเฉลี่ย 0.15ม. ใช้ลูกรังเกรดอัดแน่น จำนวน 3,600 ลบ.ม. พร้อมป้ายา				600,000		ร้อยละของ ประชาชน ในพื้นที่	ประชาชนใช้ถนนในการ คมนาคมขนส่งขึ้นร้อยละ 70	กองช่าง
30	ปรับปรุงถนนลูกรัง สายจงเจริญเหนือ - สายจงเจริญใต้ หมู่ที่ 15 บ้านจงเจริญ	เพื่อให้การขนส่งผลผลิต การเกษตรสะดวกและ การคมนาคมรวดเร็ว	กว้าง 4 ม. ยาว 460 ม. หนาโดยเฉลี่ย 0.15ม. ใช้ลูกรังเกรดอัดแน่น จำนวน 440 ลบ.ม.					100,000	ร้อยละของ ประชาชน ในพื้นที่	ประชาชนใช้ถนนในการ คมนาคมขนส่งขึ้นร้อยละ 70	กองช่าง

ที่	โครงการ	วัตถุประสงค์	เป้าหมาย (ผลผลิตของโครงการ)	งบประมาณ					ตัวชี้วัด (KPI)	ผลที่คาดว่าจะ ได้รับ	หน่วยงาน ที่รับผิดชอบ หลัก
				2566 (บาท)	2567 (บาท)	2568 (บาท)	2569 (บาท)	2570 (บาท)			
31	ปรับปรุงถนนผิวจราจร สายเชื่อมต่อกับ บ้านหนองหัว ต.ช่อง ด่าน หมู่ที่ 15 บ้านจงเจริญ	เพื่อให้การขนส่งผลิตผล การเกษตรสะดวกและ การคมนาคมรวดเร็ว และปลอดภัย	แบบแอสฟัลต์ติกคอนกรีต over lay กว้าง 4 ม.ยาว 180 ม.รวมพื้นที่ลาดยางไม่น้อยกว่า 1,080 ตร.ม.ป้าฯ				400,000		ร้อยละของ ประชาชน ในพื้นที่	ประชาชนใช้ถนนในการ คมนาคมขนส่งขึ้นร้อยละ 70	กองช่าง
32	ซ่อมแซมถนนลูกรัง สายภายในหมู่บ้าน หมู่ที่ 15 บ้านจงเจริญ	เพื่อให้การขนส่งผลิตผล การเกษตรสะดวกและ การคมนาคม รวดเร็ว	กว้าง 4 ม. ยาว 1,000 ม. ใช้ลูกรัง จำนวน 275 ลบ.ม.พร้อมเกลี่ยแต่งเรียบ					100,000	ร้อยละของ ประชาชน ในพื้นที่	ประชาชนใช้ถนนในการ คมนาคมขนส่งขึ้นร้อยละ 70	กองช่าง
33	ซ่อมแซมถนนลูกรัง สายภายในหมู่บ้าน หมู่ที่ 16 บ้านจัดสรร	เพื่อให้การขนส่งผลิตผล การเกษตรสะดวกและ การคมนาคม รวดเร็ว	กว้าง 4 ม. ยาว 2,000 ม. ใช้ลูกรัง จำนวน 500 ลบ.ม.พร้อมเกลี่ยแต่งเรียบ				100,000		ร้อยละของ ประชาชน ในพื้นที่	ประชาชนใช้ถนนในการ คมนาคมขนส่งขึ้นร้อยละ 70	กองช่าง
34	ซ่อมแซมถนนลูกรัง สายภายในหมู่บ้าน หมู่ที่ 17 บ้านไร่พัฒนา	เพื่อให้การขนส่งผลิตผล การเกษตรสะดวกและ การคมนาคม รวดเร็ว	กว้าง 4 ม. ยาว 2,500 ม. ใช้ลูกรัง จำนวน 880 ลบ.ม.พร้อมเกลี่ยแต่งเรียบ				100,000		ร้อยละของ ประชาชน ในพื้นที่	ประชาชนใช้ถนนในการ คมนาคมขนส่งขึ้นร้อยละ 70	กองช่าง
35	ซ่อมแซมถนนลูกรัง สายภายในหมู่บ้าน หมู่ที่ 18 บ้านถ้ำผาวังจันทร์	เพื่อให้การขนส่งผลิตผล การเกษตรสะดวกและ การคมนาคม รวดเร็ว	กว้าง 6 ม. ยาว 2,800 ม. ใช้ลูกรัง จำนวน 1,000 ลบ.ม.พร้อมป้าฯ					550,000	ร้อยละของ ประชาชน ในพื้นที่	ประชาชนใช้ถนนในการ คมนาคมขนส่งขึ้นร้อยละ 70	กองช่าง
36	ซ่อมแซมถนนลูกรัง สายภายในตำบลหลุมรั้ง หมู่ที่ 1 - 18	เพื่อให้การขนส่งผลิตผล การเกษตรสะดวกและ การคมนาคม รวดเร็ว	กว้าง 6 ม. ยาว 2,800 ม. ใช้ลูกรัง จำนวน 1,000 ลบ.ม.(รายละเอียดตามแบบ ที่กำหนด) พร้อมป้าฯ	500,000	500,000	500,000	500,000	500,000	ร้อยละของ ประชาชน ในพื้นที่	ประชาชนใช้ถนนในการ คมนาคมขนส่งขึ้นร้อยละ 70	กองช่าง

1.5) ก่อสร้าง ปรับปรุง ซ่อมแซม ท่อระบายน้ำ รางระบายน้ำ ท่อลอดเหลี่ยม

ที่	โครงการ	วัตถุประสงค์	เป้าหมาย (ผลผลิตของโครงการ)	งบประมาณ					ตัวชี้วัด (KPI)	ผลที่คาดว่าจะ ได้รับ	หน่วยงาน ที่รับผิดชอบ หลัก
				2566 (บาท)	2567 (บาท)	2568 (บาท)	2569 (บาท)	2570 (บาท)			
1	ขุดลอกรางระบายน้ำ พร้อม ก่อสร้างท่อลอดเหลี่ยม ภายในหมู่บ้าน หมู่ที่ 1 บ้านไร่เจริญ	เพื่อการระบายน้ำสะดวก รวดเร็วและป้องกันปัญหาน้ำ ท่วมถนนเสียหาย	ลอกรางระบายน้ำขนาดปากกว้าง 2 ม. ยาว 445 ม. ลึก 1.5 ม. หรือปริมาตรดิน ขุดไม่น้อยกว่า 1,001.25 ลบ.ม. พร้อม ก่อสร้างท่อลอดเหลี่ยม ขนาด 1.5 x 1.5 ม. ยาว 8 ม. ชนิด 2 ช่องทาง และ ก่อสร้างฝายชะลอน้ำ ขนาดสันฝาย กว้าง 0.3 ม. ยาว 4 ม. จำนวน 3 จุด (รายละเอียดตามแบบที่ อบต.กำหนด) พร้อมติดตั้งป้ายฯ	489,000					ร้อยละ 70 ของ ครัวเรือน	การระบายน้ำในพื้นที่ เป็นไปด้วยความ เรียบร้อย ป้องกัน ปัญหาน้ำในพื้นที่	กองช่าง
2	เรียงหินกันน้ำเซาะไหล่ถนน คอนกรีต สายบ้านไร่เจริญ – บ้านวังทอง หมู่ที่ 1 บ้านไร่เจริญ	เพื่อการระบายน้ำสะดวก รวดเร็วและป้องกันปัญหาน้ำ ท่วมถนนเสียหาย	เรียงหินกันน้ำเซาะไหล่ถนนคอนกรีต สองข้างทาง กว้าง 1.5 ม. ยาว 220 ม. หรือรวมพื้นที่เรียงหินไม่น้อยกว่า 330 ตร.ม. พร้อมวางท่อระบายน้ำ ขนาด Ø 0.8 ม. จำนวน 12 ท่อน(รายละเอียด ตามแบบที่ อบต.กำหนด)			224,000			ร้อยละ 70 ของ ครัวเรือน	การระบายน้ำในพื้นที่ เป็นไปด้วยความ เรียบร้อย ป้องกัน ปัญหาน้ำในพื้นที่	กองช่าง
3	วางท่อระบายน้ำ บนถนนสายซอยวังตะเคียน หมู่ที่ 3 บ้านหนองขาม	เพื่อการระบายน้ำสะดวก รวดเร็วและป้องกันปัญหาน้ำ ท่วมถนนเสียหาย	วางท่อระบายน้ำ ขนาด Ø 0.6 ม. จำนวน 2 แถวๆ ละ 8 ท่อน รวม 16 ท่อน พร้อมควดคอนกรีตปากท่อ (รายละเอียดตามแบบที่ อบต.กำหนด)		36,700				ร้อยละ 70 ของ ครัวเรือน	การระบายน้ำในพื้นที่ เป็นไปด้วยความ เรียบร้อย ป้องกัน ปัญหาน้ำในพื้นที่	กองช่าง

ที่	โครงการ	วัตถุประสงค์	เป้าหมาย (ผลผลิตของโครงการ)	งบประมาณ					ตัวชี้วัด (KPI)	ผลที่คาดว่าจะได้รับ	หน่วยงาน ที่รับผิดชอบหลัก
				2566 (บาท)	2567 (บาท)	2568 (บาท)	2569 (บาท)	2570 (บาท)			
4	ก่อสร้างท่อลอดเหลี่ยม บนถนนสายบ้านยางสูง-บ้านหนองชายเขา หมู่ที่ 4 บ้านยางสูง	เพื่อการระบายน้ำเสียดวก รวดเร็วและป้องกันปัญหาน้ำท่วมถนนเสียหาย	ท่อลอดเหลี่ยม ขนาด 1.5 x 1.5 ม. ยาว 6 ม. ชนิด 3 ช่อง จำนวน 1 แห่ง และท่อลอดเหลี่ยม ขนาด 1.5 x 1.5 ม. ยาว 6 เมตร ชนิด 3 ช่อง จำนวน 1 แห่ง และวางท่อระบายน้ำ คสล. ขนาด Ø 1 ม. จำนวน 3 แถวๆ ละ 8 ท่อน รวม 24 ท่อน (รายละเอียดตามแบบที่ อบต. กำหนด) พร้อมติดตั้งป้ายฯ		660,000				ร้อยละ 70 ของ ครึ่งเรือน	การระบายน้ำในพื้นที่ เป็นไปด้วยความ เรียบร้อย ป้องกัน ปัญหาน้ำในพื้นที่	กองช่าง
5	ก่อสร้างรางระบายน้ำ รูปตัว U จุดบ้านนางบุญชู ม่วงแดง หมู่ที่ 5 บ้านหลุมรัง	เพื่อการระบายน้ำเสียดวก รวดเร็วและป้องกันปัญหาน้ำท่วมถนนเสียหาย	รางระบายน้ำรูปตัว U ขนาดปากกว้าง 0.5 ม. ลึกเฉลี่ย 0.5 ม. ยาว 146 ม. (รายละเอียดตามแบบที่ อบต.กำหนด) พร้อมติดตั้งป้ายฯ			407,000			ร้อยละ 70 ของ ครึ่งเรือน	การระบายน้ำในพื้นที่ เป็นไปด้วยความ เรียบร้อย ป้องกัน ปัญหาน้ำในพื้นที่	กองช่าง
6	ก่อสร้างรางระบายน้ำ บริเวณที่ทำการองค์การบริหาร ส่วนตำบลหลุมรัง หมู่ที่ 5 บ้านหลุมรัง	เพื่อการระบายน้ำเสียดวก รวดเร็วและป้องกันปัญหาน้ำท่วมถนนเสียหาย	กว้าง 0.2 ม. ยาว 50 ม. ลึกเฉลี่ย 0.25 ม. (รายละเอียดตามแบบที่ อบต.กำหนด)			83,000			ร้อยละ 70 ของ ครึ่งเรือน	การระบายน้ำในพื้นที่ เป็นไปด้วยความ เรียบร้อย ป้องกัน ปัญหาน้ำในพื้นที่	กองช่าง
7	ก่อสร้างรางระบายน้ำ ซอยคุ้มอาจารย์ หมู่ที่ 5 บ้านหลุมรัง	เพื่อการระบายน้ำเสียดวก รวดเร็วและป้องกันปัญหาน้ำท่วมถนนเสียหาย	รางระบายน้ำรูปตัว U ขนาดปากกว้าง 0.5 ม. ลึกเฉลี่ย 0.5 ม. ยาว 185 ม. (รายละเอียดตามแบบที่ อบต.กำหนด) พร้อมติดตั้งป้ายฯ		533,000				ร้อยละ 70 ของ ครึ่งเรือน	การระบายน้ำในพื้นที่ เป็นไปด้วยความ เรียบร้อย ป้องกัน ปัญหาน้ำในพื้นที่	กองช่าง
8	วางท่อระบายน้ำ บนถนนภายในหมู่บ้าน หมู่ที่ 11 บ้านไร่ใหม่	เพื่อการระบายน้ำเสียดวก รวดเร็วและป้องกันปัญหาน้ำท่วมถนนเสียหาย	วางท่อระบายน้ำ ขนาด Ø 1 ม. จำนวน 2 แถว ๆ ละ 6 ท่อน รวม 12 ท่อน พร้อมควดคอนกรีตปากท่อ และลงลูกรัง ทับหลังท่อ จำนวน 75 ลบ.ม. (รายละเอียดตามแบบที่ อบต.กำหนด)	60,000 อบต.					ร้อยละ 70 ของ ครึ่งเรือน	การระบายน้ำในพื้นที่ เป็นไปด้วยความ เรียบร้อย ป้องกัน ปัญหาน้ำในพื้นที่	กองช่าง

ที่	โครงการ	วัตถุประสงค์	เป้าหมาย (ผลผลิตของโครงการ)	งบประมาณ					ตัวชี้วัด (KPI)	ผลที่คาดว่าจะได้รับ	หน่วยงาน ที่รับผิดชอบหลัก
				2566 (บาท)	2567 (บาท)	2568 (บาท)	2569 (บาท)	2570 (บาท)			
9	วางท่อระบายน้ำ บนถนนสายบ้านวังทอง – บ้านงาม หมู่ที่ 12 บ้านวังทอง	เพื่อการระบายน้ำสะดวก รวดเร็วและป้องกันปัญหาน้ำ ท่วมถนนเสียหาย	วางท่อระบายน้ำ ขนาด Ø 1 ม. จำนวน 6 ท่อน พร้อมติดตั้งคอนกรีตปากท่อ และ ลงลูกรังทับหลังท่อ จำนวน 150 ลบ.ม. (รายละเอียดตามแบบที่ อบต.กำหนด)	61,000 อบต.					ร้อยละ 70 ของ ครัวเรือน	การระบายน้ำในพื้นที่ เป็นไปด้วยความ เรียบร้อย ป้องกัน ปัญหาน้ำในพื้นที่	กองช่าง
10	ก่อสร้างวางระบายน้ำ รูปตัว U จุดซอยจางเจริญ หมู่ที่ 15 บ้านจางเจริญ	เพื่อการระบายน้ำสะดวก รวดเร็วและป้องกันปัญหาน้ำ ท่วมถนนเสียหาย	วางระบายน้ำรูปตัว U ขนาดปากกว้าง 0.5 ม. ลึกเฉลี่ย 0.5 ม. ยาว 140 ม. (รายละเอียดตามแบบที่ อบต.กำหนด) พร้อมติดตั้งป้ายฯ					400,000	ร้อยละ 70 ของ ครัวเรือน	การระบายน้ำในพื้นที่ เป็นไปด้วยความ เรียบร้อย ป้องกัน ปัญหาน้ำในพื้นที่	กองช่าง
11	ก่อสร้างวางระบายน้ำ รูปตัว U จุดซอยหลุมรัง 44 (บ้านยางสูงซอย 6) หมู่ที่ 4 บ้านยางสูง	เพื่อการระบายน้ำสะดวก รวดเร็วและป้องกันปัญหาน้ำ ท่วมถนนเสียหาย	วางระบายน้ำรูปตัว U ขนาดปากกว้าง 0.5 ม. ลึกเฉลี่ย 0.5 ม. ยาว 116 ม. (รายละเอียดตามแบบที่ อบต.กำหนด) พร้อมติดตั้งป้ายฯ		350,000				ร้อยละ 70 ของ ครัวเรือน	การระบายน้ำในพื้นที่ เป็นไปด้วยความ เรียบร้อย ป้องกัน ปัญหาน้ำในพื้นที่	กองช่าง

1.6 โครงการก่อสร้างสะพานคอนกรีตเสริมเหล็ก ถนนน้ำล้น ผนังกันน้ำเซาะและอื่นๆ

ที่	โครงการ	วัตถุประสงค์	เป้าหมาย (ผลผลิตของโครงการ)	งบประมาณ					ตัวชี้วัด (KPI)	ผลที่คาดว่าจะได้รับ	หน่วยงาน ที่รับผิดชอบ หลัก
				2566 (บาท)	2567 (บาท)	2568 (บาท)	2569 (บาท)	2570 (บาท)			
1	ก่อสร้างถนนน้ำล้น บริเวณลำห้วย สาธารณะ บ้านนายหรั่ง หมู่ที่ 1 บ้านไร่เจริญ	เพื่อป้องกันปัญหาน้ำล้นถนน ทำให้ถนนได้รับความเสียหาย การสัญจรลำบาก	ขนาดคันทางกว้าง 4 ม. ยาว 15 ม. สูง 1 ม. ความลาดชัน 1:2 (รายละเอียด ตามแบบที่ อบต.กำหนด) พร้อมป้ายฯ	350,000					จำนวน 1 แห่ง	ประชาชนได้รับความ สะดวกในการสัญจร ไปมา	กองช่าง
2	ก่อสร้างผนังกันน้ำเซาะ หลังศูนย์พัฒนาเด็กเล็ก โรงเรียนบ้านไร่ เจริญ หมู่ที่ 1 บ้านไร่เจริญ	เพื่อป้องกันน้ำเซาะทำให้พื้นที่ ถนนได้รับความเสียหาย	กว้าง 3.5 ม. ยาว 20 ม. รวมพื้นเรียง หินยาแนวไม่น้อยกว่า 60 ตร.ม. (รายละเอียดตามแบบที่ อบต.กำหนด) พร้อมป้ายฯ		300,000				จำนวน 1 แห่ง	ป้องกันน้ำเซาะและ พื้นที่ไม่ได้รับความ เสียหาย	กองช่าง
3	ก่อสร้างผนังกันน้ำเซาะ บริเวณจุดหัวโค้งก่อนถึงสะพาน (ซอย 16 วังตะเคียน) หมู่ที่ 3 บ้านหนองขาม	เพื่อป้องกันน้ำเซาะทำให้พื้นที่ ถนนได้รับความเสียหาย	ไม้ยูคา + หิน (รายละเอียดตามแบบที่ อบต.กำหนด)			100,000			จำนวน 1 แห่ง	ป้องกันน้ำเซาะและ พื้นที่ไม่ได้รับความ เสียหาย	กองช่าง
4	ก่อสร้างทางข้ามลำตะเพิน บริเวณลำตะเพินบ้านยางสูง หมู่ที่ 4 บ้านยางสูง	เพื่อป้องกันปัญหาน้ำล้นถนน ทำให้ถนนได้รับความเสียหาย การสัญจรลำบาก	กว้าง 4 ม. ยาว 140 ม. วางท่อระบาย น้ำ ขนาด Ø 1 ม. จำนวน 4 แถว ๆ ละ 8 ท่อน รวม 32 ท่อน พร้อมคาน คอนกรีตปากท่อ ขุดรื้อท่อทางข้ามเดิม กว้าง 4 ม. ยาว 15 ม. และถมคันดินปิด ทางน้ำ กว้าง 4 ม. ยาว 20 ม. สูง 1.5 ม. (รายละเอียดตามแบบที่ อบต. กำหนด) พร้อมป้ายฯ	187,000					จำนวน 1 แห่ง	ประชาชนได้รับความ สะดวกในการสัญจร ไปมา	กองช่าง

ที่	โครงการ	วัตถุประสงค์	เป้าหมาย (ผลผลิตของโครงการ)	งบประมาณ					ตัวชี้วัด (KPI)	ผลที่คาดว่าจะได้รับ	หน่วยงาน ที่รับผิดชอบ หลัก
				2566 (บาท)	2567 (บาท)	2568 (บาท)	2569 (บาท)	2570 (บาท)			
5	ก่อสร้างสะพานคอนกรีตเสริมเหล็ก จุดหน้าวัดบ้านยางสูง หมู่ที่ 4 บ้านยางสูง	เพื่อป้องกันน้ำเซาะทำให้พื้นที่ ถนนได้รับความเสียหาย	ก่อสร้างสะพานคอนกรีตเสริมเหล็ก ขนาดกว้าง 4 เมตร ยาว 15 เมตร พร้อมป้ายฯ(รายละเอียดตามแบบที่ อบต.กำหนด)					1,500,000	จำนวน 1 แห่ง	ป้องกันน้ำเซาะและ พื้นที่ไม่ได้รับความ เสียหาย	กองช่าง
6	เรียงหินกันน้ำเซาะ บริเวณที่ทำ การ อบต.หลุมรั้ง หมู่ที่ 5 ตำบลหลุมรั้ง	เพื่อป้องกันน้ำเซาะทำให้พื้นที่ ได้รับความเสียหาย	จำนวน 2 จุด จุดที่ 1 กว้าง 2.5 ม. ยาว 51 ม. พื้นที่ไม่น้อยกว่า 127.5 ตร.ม. จุดที่ 2 กว้าง 2.5 ม. ยาว 5 ม. พื้นที่ไม ่น้อยกว่า 12.5 ตร.ม. หรือรวมพื้นที่เรียง หินไม่น้อยกว่า 140 ตร.ม. (รายละเอียด ตามแบบที่ อบต.กำหนด)			79,000			จำนวน 1 โครงการ	ป้องกันน้ำเซาะและ พื้นที่ไม่ได้รับความ เสียหาย	กองช่าง
7	เรียงหินกันน้ำเซาะ บริเวณ ไหล่ถนนสายบ้านวังทอง – บ้าน งาม หมู่ที่ 12 บ้านวังทอง	เพื่อการระบายน้ำสะดวก รวดเร็วและป้องกันปัญหาน้ำ ท่วมถนนเสียหาย	เรียงหินกันน้ำเซาะ กว้าง 2 ม. ยาว 95 ม. หรือพื้นที่เรียงหินไม่น้อยกว่า 190 ตร.ม. (รายละเอียดตามแบบที่ อบต. กำหนด)	99,000 อบต.					ร้อยละ 70 ของ ครัวเรือน	การระบายน้ำในพื้นที่ เป็นไปด้วยความ เรียบร้อย ป้องกัน ปัญหาน้ำในพื้นที่	กองช่าง
8	ก่อสร้างเรียงหินกันน้ำเซาะ ไหล่ถนน คอนกรีตเสริมเหล็กสาย บ้าน ผช.ดาวรุ่ง หมู่ที่ 13 บ้านงาม	เพื่อป้องกันน้ำเซาะทำให้พื้นที่ ถนนได้รับความเสียหาย	กว้าง 1 ม. ยาว 280ม. ความลาดเอียง 1 : 2 พร้อมป้ายฯ (รายละเอียดตาม แบบที่ อบต.กำหนด)			150,000			จำนวน 1 แห่ง	ป้องกันน้ำเซาะและ พื้นที่ไม่ได้รับความ เสียหาย	กองช่าง
9	ปรับปรุงสะพานคอนกรีต บนถนน สายบ้านวังเงิน – บ้านวังทอง หมู่ที่ 14 บ้านวังเงิน	เพื่อป้องกันน้ำเซาะทำให้พื้นที่ ถนนได้รับความเสียหาย	ปรับปรุงสะพานคอนกรีต กว้าง 6 เมตร ยาว 9 เมตร หนา 0.2 เมตร (รายละเอียดตามแบบที่ อบต.กำหนด)			36,000			จำนวน 1 แห่ง	ป้องกันน้ำเซาะและ พื้นที่ไม่ได้รับความ เสียหาย	กองช่าง
10	ก่อสร้างถนนน้ำล้น บริเวณลำห้วยจงเจริญ หมู่ที่ 15 บ้านจงเจริญ	เพื่อป้องกันน้ำเซาะทำให้พื้นที่ ถนนได้รับความเสียหาย	ขนาดคันทางกว้าง 4 ม. ยาว 15 ม. สูง 1 ม. ความลาดชัน 1:2 พร้อมป้ายฯ				350,000		จำนวน 1 แห่ง	ป้องกันน้ำเซาะและ พื้นที่ไม่ได้รับความ เสียหาย	กองช่าง

1.7 โครงการติดตั้ง / ซ่อมแซม ระบบไฟฟ้าและระบบสื่อสารโทรคมนาคม

ที่	โครงการ	วัตถุประสงค์	เป้าหมาย (ผลผลิตของโครงการ)	งบประมาณ					ตัวชี้วัด (KPI)	ผลที่คาดว่าจะ จะได้รับ	หน่วยงาน ที่รับผิดชอบ หลัก
				2566 (บาท)	2567 (บาท)	2568 (บาท)	2569 (บาท)	2570 (บาท)			
1	ปรับปรุงระบบเสียงตามสาย ภายในหมู่บ้าน หมู่ที่ 9 บ้านหนองไก่อ๋วม	เพื่อให้ประชาชนที่อยู่อาศัย และห่างไกลได้มีไฟฟ้าใช้	ปรับปรุงเสียงตามสาย	58,000.- อบต.					จำนวน 1 แห่ง	ประชาชนที่อยู่อาศัย และห่างไกลได้มี ไฟฟ้าใช้	กองช่าง
2	ติดตั้งระบบเสียงตามสาย พร้อม อุปกรณ์ และเครื่องเสียงเคลื่อนที่ ภายในหมู่บ้าน หมู่ที่ 17 บ้านไรพัฒนา	เพื่อให้ประชาชนที่อยู่อาศัย และห่างไกลได้มีไฟฟ้าใช้	ระบบเสียงตามสาย พร้อมอุปกรณ์ และ เครื่องเสียงเคลื่อนที่	193,000.- อบต.					จำนวน 1 แห่ง	ประชาชนที่อยู่อาศัย และห่างไกลได้มี ไฟฟ้าใช้	กองช่าง
3	ขยายเขตเสียงตามสายภายใน หมู่บ้าน หมู่ที่ 1 บ้านไร่เจริญ	เพื่อให้ประชาชนในหมู่บ้าน ได้รับข้อมูลข่าวสาร	ขยายเขตเสียงตามสาย ระยะทางยาว 2,000 ม. (รายละเอียดตามแบบที่ อบต. กำหนด)			100,000 อบต.			จำนวน 1 แห่ง	ประชาชนในพื้นที่ ได้รับข้อมูลข่าวสาร	กองช่าง
4	ขยายเขตผู้ใช้ไฟฟ้า ภายในหมู่บ้าน หมู่ที่ 5 บ้านหลุมรัง	เพื่อให้ประชาชนที่อยู่อาศัย และห่างไกลได้มีไฟฟ้าใช้	ขยายเขตไฟฟ้าแรงดันต่ำเป็น 3 เฟส		0.00 การไฟฟ้า				จำนวน 1 แห่ง	ประชาชนที่อยู่อาศัย และห่างไกลได้มี ไฟฟ้าใช้	กองช่าง
5	ติดตั้งเสียงตามสายภายในหมู่บ้าน หมู่ที่ 6 บ้านหนองหมู	เพื่อให้ประชาชนในหมู่บ้าน ได้รับข้อมูลข่าวสาร	ติดตั้งเสียงตามสาย พร้อมป้ายยา (ตามแบบที่ อบต. กำหนด)					400,000 อบต.	จำนวน 1 แห่ง	ประชาชนในพื้นที่ ได้รับข้อมูลข่าวสาร	กองช่าง
6	ติดตั้งโคมไฟแสงสว่างภายใน หมู่บ้าน หมู่ที่ 6 บ้านหนองหมู	เพื่อประชาชนได้รับความ สะดวกและปลอดภัยในการ สัญจรไปมาบนท้องถนน	ติดตั้งโคมไฟฟ้าแสงสว่าง		10,000 อบต.				จำนวน 1 แห่ง	ประชาชนได้รับความ สะดวกและปลอดภัย ในการสัญจรไปมา	กองช่าง

ที่	โครงการ	วัตถุประสงค์	เป้าหมาย (ผลผลิตของโครงการ)	งบประมาณ					ตัวชี้วัด (KPI)	ผลที่คาดว่าจะ ได้รับ	หน่วยงาน ที่รับผิดชอบ หลัก
				2566 (บาท)	2567 (บาท)	2568 (บาท)	2569 (บาท)	2570 (บาท)			
7	ปรับปรุงเสียงตามสายภายใน หมู่บ้าน หมู่ที่ 6 บ้านหนองหมู	เพื่อให้ประชาชนในหมู่บ้าน ได้รับข้อมูลข่าวสาร	เดินสายสัญญาณ ขยายเขตเสียงตาม สาย			100,000 อบต.			จำนวน 1 แห่ง	ประชาชนในพื้นที่ ได้รับข้อมูลข่าวสาร	กองช่าง
8	ขยายเขตผู้ใช้ไฟฟ้า บริเวณบ้าน นายสมนึก บัวเขียว หมู่ที่ 7 บ้านสันติสุข	เพื่อให้ประชาชนที่อยู่อาศัย และห่างไกลได้มีไฟฟ้าใช้	ขยายเขตไฟฟ้าแรงดันต่ำ				0.00 การไฟฟ้า		จำนวน 1 แห่ง	ประชาชนที่อยู่อาศัย และห่างไกลได้มี ไฟฟ้าใช้	กองช่าง
9	ขยายเขตผู้ใช้ไฟฟ้า บริเวณบ้านสังเวียน – ศาลเจ้า หมู่ที่ 8 บ้านลำเหย	เพื่อให้ประชาชนที่อยู่อาศัย และห่างไกลได้มีไฟฟ้าใช้	ขยายเขตไฟฟ้าแรงดันต่ำ			0.00 การไฟฟ้า			จำนวน 1 แห่ง	ประชาชนที่อยู่อาศัย และห่างไกลได้มี ไฟฟ้าใช้	กองช่าง
10	ติดตั้งโคมไฟแสงสว่าง ภายใน หมู่บ้าน หมู่ที่ 11 บ้านไร่ใหม่	เพื่อประชาชนได้รับความ สะดวกและปลอดภัยในการ สัญจรไปมาบนท้องถนน	ติดตั้งไฟฟ้าแสงสว่าง จำนวน 30 จุด			30,000 อบต.			จำนวน 1 แห่ง	ประชาชนได้รับความ สะดวกและปลอดภัย ในการสัญจรไปมา	กองช่าง
11	ติดตั้งโคมไฟแสงสว่าง ภายใน หมู่บ้าน หมู่ที่ 12 บ้านวังทอง	เพื่อประชาชนได้รับความ สะดวกและปลอดภัยในการ สัญจรไปมาบนท้องถนน	ติดตั้งไฟฟ้าแสงสว่าง จำนวน 10 จุด				20,000 อบต.		จำนวน 1 แห่ง	ประชาชนได้รับความ สะดวกและปลอดภัย ในการสัญจรไปมา	กองช่าง
12	ติดตั้งโคมไฟแสงสว่าง ภายใน หมู่บ้าน หมู่ที่ 13 บ้านงาม	เพื่อประชาชนได้รับความ สะดวกและปลอดภัยในการ สัญจรไปมาบนท้องถนน	ติดตั้งไฟฟ้าแสงสว่าง จำนวน 50 จุด			100,000.- อบต.			จำนวน 1 แห่ง	ประชาชนได้รับความ สะดวกและปลอดภัย ในการสัญจรไปมา	กองช่าง

ที่	โครงการ	วัตถุประสงค์	เป้าหมาย (ผลผลิตของโครงการ)	งบประมาณ					ตัวชี้วัด (KPI)	ผลที่คาดว่าจะได้รับ	หน่วยงาน ที่รับผิดชอบ หลัก
				2566 (บาท)	2567 (บาท)	2568 (บาท)	2569 (บาท)	2570 (บาท)			
13	ขยายเขตผู้ใช้ไฟฟ้า จุดผ่าย บ้านงาม หมู่ที่ 13 บ้านงาม	เพื่อให้ประชาชนที่อยู่อาศัย และห่างไกลได้มีไฟฟ้าใช้	ขยายเขตไฟฟ้าแรงดันต่ำ				0.00 การไฟฟ้า		จำนวน 1 แห่ง	ประชาชนที่อยู่อาศัย และห่างไกลได้มี ไฟฟ้าใช้	กองช่าง
14	ติดตั้งโคมไฟแสงสว่าง ภายใน หมู่บ้าน หมู่ที่ 16 บ้านจัดสรร	เพื่อประชาชนได้รับความ สะดวกและปลอดภัยในการ สัญจรไปมาบนท้องถนน	ติดตั้งไฟฟ้าแสงสว่าง จำนวน 30 จุด		30,000.- อบต.				จำนวน 1 แห่ง	ประชาชนได้รับความ สะดวกและปลอดภัย ในการสัญจรไปมา	กองช่าง
15	ติดตั้งสัญญาณไฟจราจร ภายในตำบลหลุมรั้ง หมู่ 1 – 18	เพื่อประชาชนได้รับความ สะดวกและปลอดภัยในการ สัญจรไปมาบนท้องถนน	ติดตั้งสัญญาณไฟกระพริบโซล่าเซลล์ , ป้ายไฟกระพริบเขตโรงเรียน , ป้ายไฟ กระพริบเขตชุมชนลดความเร็ว ฯลฯ			100,000.- อบต.			จำนวน 1 แห่ง	ประชาชนได้รับความ สะดวกและปลอดภัย ในการสัญจรไปมา	กองช่าง
16	ติดตั้งระบบสื่อสาร บริเวณที่ทำการ อบต.	เพื่อให้การติดต่อสื่อสารในการ ป้องกันและบรรเทาสาธารณ ภัยและภัยต่างๆ เป็นไปอย่าง รวดเร็ว	ติดตั้งหอสื่อสารวิทยุ พร้อมเครื่องแม่ ข่าย ฯลฯ		200,000.- อบต.				จำนวน 1 แห่ง	ประชาชนในพื้นที่ ที่ ประสบภัยธรรมชาติ หรือภัยอื่นๆ ได้รับ การช่วยเหลืออย่าง รวดเร็ว	สำนักงาน ปลัด
รวม	185 โครงการ	-	-	9,278,000	10,023,700	18,272,000	12,255,000	5,990,000	-	-	-

ก. ยุทธศาสตร์จังหวัดกาญจนบุรี ที่ 2 ส่งเสริมการพัฒนาาระบบเกษตรกรรมอย่างครบวงจร

ข. ยุทธศาสตร์การพัฒนาขององค์กรปกครองส่วนท้องถิ่นในเขตจังหวัดกาญจนบุรี

2.ยุทธศาสตร์ด้านแหล่งน้ำ

2.1 แผนงานอุตสาหกรรมและการโยธา

1) โครงการก่อสร้างปรับปรุง ซ่อมแซม แหล่งน้ำเพื่อการอุปโภคบริโภค

ที่	โครงการ	วัตถุประสงค์	เป้าหมาย (ผลผลิตของโครงการ)	งบประมาณ					ตัวชี้วัด (KPI)	ผลที่คาดว่าจะได้รับ	หน่วยงาน ที่รับผิดชอบหลัก
				2566 (บาท)	2567 (บาท)	2568 (บาท)	2569 (บาท)	2570 (บาท)			
1	ปรับปรุงระบบประปาหมู่บ้าน จุดบ้านนายนิพนธ์ บัวทอง หมู่ที่ 2 บ้านบ่อเหียง	เพื่อให้ประชาชนมีน้ำสะอาดใช้ เพื่อการอุปโภคบริโภคอย่าง ทั่วถึง	ย้ายถังเหล็กเก็บน้ำรูปทรงกลมเป็ญ ขนาดความจุ 15 ลบ.ม. สูง 15 ม. ย้าย ถังกรองสนิมเหล็ก ย้ายถังกรองน้ำแอส ตนเลส (รายละเอียดตามแบบที่ กำหนด) พร้อมติดตั้งปั๊มาฯ	135,000					ร้อยละ 100 ของ ครัวเรือน	ประชาชนในพื้นที่มี น้ำใช้ในการอุปโภค บริโภคอย่างทั่วถึง	กองช่าง
2	ปรับปรุงระบบประปาหมู่บ้าน หมู่ที่ 2 บ้านบ่อเหียง	เพื่อให้ประชาชนมีน้ำสะอาดใช้ เพื่อการอุปโภคบริโภคอย่าง ทั่วถึง	วางท่อจ่ายน้ำ พีวีซี ขนาด Ø 2 1/2 นิ้ว ชั้น 8.5 ระยะทางยาว 7,000 ม. (รายละเอียดตามแบบที่ กำหนด) พร้อม ติดตั้งปั๊มาฯ	217,500					ร้อยละ 100 ของ ครัวเรือน	ประชาชนในพื้นที่มี น้ำใช้ในการอุปโภค บริโภคอย่างทั่วถึง	กองช่าง
3	ปรับปรุงระบบประปาหมู่บ้าน 2 จุด จุดที่ 1 บ้านนายอภิวัฒน์ถึงบึงน้ำมัน ชาติร์ แซ่ลิ้ม จุดที่ 2 บ้านนายบรรจง แซ่ลิ้มถึงบ้านนายปัญญา เหล็กปก หมู่ที่ 3 บ้านหนองขาม	เพื่อให้ประชาชนมีน้ำสะอาดใช้ เพื่อการอุปโภคบริโภคอย่าง ทั่วถึง	จุดที่ 1 วางท่อจ่ายน้ำ พีวีซี ขนาด Ø 2 1/2 นิ้ว ชั้น 8.5 ระยะทางยาว 1,316 ม. จุดที่ 2 วางท่อจ่ายน้ำ พีวีซี ขนาด Ø 2 นิ้ว ชั้น 8.5 ระยะทางยาว 256 ม. (รายละเอียดตามแบบที่ กำหนด) พร้อม ติดตั้งปั๊มาฯ	195,000					ร้อยละ 100 ของ ครัวเรือน	ประชาชนในพื้นที่มี น้ำใช้ในการอุปโภค บริโภคอย่างทั่วถึง	กองช่าง

ที่	โครงการ	วัตถุประสงค์	เป้าหมาย (ผลผลิตของโครงการ)	งบประมาณ					ตัวชี้วัด (KPI)	ผลที่คาดว่าจะได้รับ	หน่วยงาน ที่รับผิดชอบ หลัก
				2566 (บาท)	2567 (บาท)	2568 (บาท)	2569 (บาท)	2570 (บาท)			
4	ปรับปรุงระบบประปาหมู่บ้าน จุดบ้านนางวงน คล้ายเจ๊ก ถึงบ้าน นายอำนาจ จันสว่าง หมู่ที่ 4 บ้านยางสูง	เพื่อให้ประชาชนมีน้ำสะอาดใช้ เพื่อการอุปโภคบริโภคอย่าง ทั่วถึง	วางท่อจ่ายน้ำ พีวีซี ขนาด Ø 2 นิ้ว ชั้น 8.5 ระยะทางยาว 200 ม. (รายละเอียด ตามแบบที่ กำหนด)	22,000					ร้อยละ 100 ของ ครัวเรือน	ประชาชนในพื้นที่มี น้ำใช้ในการอุปโภค บริโภคอย่างทั่วถึง	กองช่าง
5	ปรับปรุงระบบประปาหมู่บ้าน จุดโรงเรียนชุมชนบ้านหลุมรั้ง หมู่ที่ 5 บ้านหลุมรั้ง	เพื่อให้ประชาชนมีน้ำสะอาดใช้ เพื่อการอุปโภคบริโภคอย่าง ทั่วถึง	ย้ายหอถังเหล็กเก็บน้ำรูปทรงแฉม เปลญ ขนาดความจุ 10 ลบ.ม. สูง 11 ม. ย้ายถึงกรงสนิมเหล็ก ขนาดกรงได้ไม่ น้อยกว่า 30 แกลลอน/นาที (รายละเอียดตามแบบที่ กำหนด) พร้อม ติดตั้งป้ายฯ	150,000					ร้อยละ 100 ของ ครัวเรือน	ประชาชนในพื้นที่มี น้ำใช้ในการอุปโภค บริโภคอย่างทั่วถึง	กองช่าง
6	เจาะบ่อบาดาล บริเวณโรงเรียนบ้านหนองหมู หมู่ที่ 6 บ้านหนองหมู	เพื่อให้ประชาชนมีน้ำสะอาดใช้ เพื่อการอุปโภคบริโภคอย่าง ทั่วถึง	เจาะบ่อบาดาล ขนาด Ø 4 นิ้ว ลึกไม่ น้อยกว่า 60 เมตร หรือระดับตาน้ำออก พร้อมเครื่องสูบน้ำไฟฟ้าแบบจมน้ำ ขนาด 1.5 แรงม้า (รายละเอียดตาม แบบที่ กำหนด) พร้อมติดตั้งป้าย	153,000					ร้อยละ 100 ของ ครัวเรือน	ประชาชนในพื้นที่มี น้ำใช้ในการอุปโภค บริโภคอย่างทั่วถึง	กองช่าง
7	ปรับปรุงระบบประปาหมู่บ้าน จุดบ้าน นายสิทธิชัยถึงบ้านนายอินหุยน หมู่ที่ 7 บ้านสันติสุข	เพื่อให้ประชาชนมีน้ำสะอาดใช้ เพื่อการอุปโภคบริโภคอย่าง ทั่วถึง	วางท่อจ่ายน้ำ พีวีซี ขนาด Ø 2 นิ้ว ชั้น 8.5 ระยะทางยาว 208 ม. (รายละเอียด ตามแบบที่ กำหนด)	22,800					ร้อยละ 100 ของ ครัวเรือน	ประชาชนในพื้นที่มี น้ำใช้ในการอุปโภค บริโภคอย่างทั่วถึง	กองช่าง
8	ปรับปรุงระบบประปาหมู่บ้าน จุดบ้านนายสน ท้าผา หมู่ที่ 8 บ้านลำเหย	เพื่อให้ประชาชนมีน้ำสะอาดใช้ เพื่อการอุปโภคบริโภคอย่าง ทั่วถึง	วางท่อจ่ายน้ำ พีวีซี ขนาด Ø 3 นิ้ว ชั้น 8.5 ระยะทางยาว 428 ม. (รายละเอียด ตามแบบที่ กำหนด)	70,000					ร้อยละ 100 ของ ครัวเรือน	ประชาชนในพื้นที่มี น้ำใช้ในการอุปโภค บริโภคอย่างทั่วถึง	กองช่าง

ที่	โครงการ	วัตถุประสงค์	เป้าหมาย (ผลผลิตของโครงการ)	งบประมาณ					ตัวชี้วัด (KPI)	ผลที่คาดว่าจะ ได้รับ	หน่วยงาน ที่รับผิดชอบ หลัก
				2566 (บาท)	2567 (บาท)	2568 (บาท)	2569 (บาท)	2570 (บาท)			
9	ปรับปรุงระบบประปาหมู่บ้าน จุดบ้าน นายแสวงถึงบ้านนางกิมเอ็ง หมู่ที่ 9 บ้านหนองไผ่ชุม	เพื่อให้ประชาชนมีน้ำสะอาดใช้ เพื่อการอุปโภคบริโภคอย่าง ทั่วถึง	วางท่อจ่ายน้ำ พีวีซี ขนาด \varnothing 2 1/2 นิ้ว ชั้น 8.5 ระยะทางยาว 684 ม. (รายละเอียดตามแบบที่กำหนด)	90,000					ร้อยละ 100 ของ ครัวเรือน	ประชาชนในพื้นที่มี น้ำใช้ในการอุปโภค บริโภคอย่างทั่วถึง	กองช่าง
10	ปรับปรุงระบบประปาหมู่บ้าน จุด บ้านนายสุเทพ ฉ่ำกลิ่น ถึงบ้านนาย หยุง แซ่ฮุ้น หมู่ที่ 10 บ้านหนองเต็ง	เพื่อให้ประชาชนมีน้ำสะอาดใช้ เพื่อการอุปโภคบริโภคอย่าง ทั่วถึง	วางท่อจ่ายน้ำ พีวีซี ขนาด \varnothing 2 1/2 นิ้ว ชั้น 8.5 ระยะทางยาว 440 ม. (รายละเอียดตามแบบที่กำหนด)	56,000					ร้อยละ 100 ของ ครัวเรือน	ประชาชนในพื้นที่มี น้ำใช้ในการอุปโภค บริโภคอย่างทั่วถึง	กองช่าง
11	เจาะบ่อบาดาล จุดบ้านนายสรวิตร และจุดบ้านนางทองเดือน หมู่ที่ 11 บ้านไร่ใหม่	เพื่อให้ประชาชนมีน้ำใช้ในการ อุปโภค บริโภค อย่างเพียงพอ	เจาะบ่อบาดาล \varnothing 4 นิ้ว ลึกไม่น้อยกว่า 60 ม. หรือระดับตาน้ำออก พร้อม เครื่องสูบน้ำไฟฟ้าแบบจมน้ำขนาด 1.5 แรงม้า จำนวน 2 แห่ง พร้อมปั๊มาฯ	317,000					ร้อยละ 100 ของ ครัวเรือน	ประชาชนในพื้นที่มี น้ำใช้ในการอุปโภค บริโภคอย่างทั่วถึง	กองช่าง
12	ปรับปรุงระบบประปาหมู่บ้าน จุดบ้านนางประนอม พันธุ์โตด ถึง บ้านนายแจ้ง ศรีปานาค หมู่ที่ 12 บ้านวังทอง	เพื่อให้ประชาชนมีน้ำสะอาดใช้ เพื่อการอุปโภคบริโภคอย่าง ทั่วถึง	วางท่อจ่ายน้ำ พีวีซี ขนาด \varnothing 2 นิ้ว ชั้น 8.5 ระยะทางยาว 748 ม. (รายละเอียดตามแบบที่กำหนด)	74,000					ร้อยละ 100 ของ ครัวเรือน	ประชาชนในพื้นที่มี น้ำใช้ในการอุปโภค บริโภคอย่างทั่วถึง	กองช่าง
13	ปรับปรุงระบบประปาหมู่บ้าน 2 จุด จุดที่ 1 ซอยจงเจริญถึงบ้านนาย ประจวบ จุดที่ 2 ศาลา อเนกประสงค์ถึงตลอดเหลี่ยม หมู่ที่ 15 บ้านจงเจริญ	เพื่อให้ประชาชนมีน้ำสะอาดใช้ เพื่อการอุปโภคบริโภคอย่าง ทั่วถึง	จุดที่ 1 วางท่อจ่ายน้ำ พีวีซี ขนาด \varnothing 2 1/2 นิ้ว ชั้น 8.5 ระยะทางยาว 740 ม. จุดที่ 2 วางท่อจ่ายน้ำ พีวีซี ขนาด \varnothing 2 1/2 นิ้ว ชั้น 8.5 ระยะทางยาว 260 ม. (รายละเอียดตามแบบที่ กำหนด) พร้อมติดตั้งปั๊มาฯ	131,000					ร้อยละ 100 ของ ครัวเรือน	ประชาชนในพื้นที่มี น้ำใช้ในการอุปโภค บริโภคอย่างทั่วถึง	กองช่าง

ที่	โครงการ	วัตถุประสงค์	เป้าหมาย (ผลผลิตของโครงการ)	งบประมาณ					ตัวชี้วัด (KPI)	ผลที่คาดว่าจะได้รับ	หน่วยงาน ที่รับผิดชอบ หลัก
				2566 (บาท)	2567 (บาท)	2568 (บาท)	2569 (บาท)	2570 (บาท)			
14	ปรับปรุงระบบประปาหมู่บ้าน จุดบ้านนายบัญชา จิมาบุญและ จุดบ้านนายเสมอ พรหมชนะ หมู่ที่ 17 บ้านไร่พัฒนา	เพื่อให้ประชาชนมีน้ำสะอาดใช้ เพื่อการอุปโภคบริโภคอย่าง ทั่วถึง	ติดตั้งถังกรองน้ำสแตนเลส ขนาด Ø 0.6 เมตร จำนวน 2 แห่ง (รายละเอียด ตามแบบที่ กำหนด) พร้อมติดตั้งปั้มน้ำ	207,000					ร้อยละ 100 ของ ครัวเรือน	ประชาชนในพื้นที่มี น้ำใช้ในการอุปโภค บริโภคอย่างทั่วถึง	กองช่าง
15	ปรับปรุงระบบประปาหมู่บ้าน จุดซอยช่างทอง และบริเวณภายใน หมู่บ้าน หมู่ที่ 2 บ้านบ่อเหียง	เพื่อให้ประชาชนมีน้ำสะอาดใช้ เพื่อการอุปโภคบริโภคอย่าง ทั่วถึง	วางท่อจ่ายน้ำ พีวีซี ขนาด Ø 2 1/2 นิ้ว ชั้น 8.5 ระยะทางยาว 2,904 ม. และวางท่อจ่ายน้ำ พีวีซี ขนาด Ø 2 นิ้ว ชั้น 8.5 ระยะทางยาว 1,996 ม. (รายละเอียดตามแบบที่ กำหนด) พร้อมติดตั้งปั้มน้ำ		558,000				ร้อยละ 100 ของ ครัวเรือน	ประชาชนในพื้นที่มี น้ำใช้ในการอุปโภค บริโภคอย่างทั่วถึง	กองช่าง
16	ปรับปรุงระบบประปาหมู่บ้าน หมู่ที่ 14 บ้านวังเงิน	เพื่อให้ประชาชนมีน้ำสะอาดใช้ เพื่อการอุปโภคบริโภคอย่าง ทั่วถึง	วางท่อจ่ายน้ำ พีวีซี ขนาด Ø 3 นิ้ว ชั้น 8.5 ระยะทางยาว 1,348 ม. วางท่อจ่ายน้ำ พีวีซี ขนาด Ø 2 1/2 นิ้ว ชั้น 8.5 ระยะทางยาว 720 ม. และวางท่อจ่ายน้ำ พีวีซี ขนาด Ø 2 นิ้ว ชั้น 8.5 ระยะทางยาว 308 ม. (รายละเอียดตามแบบที่ กำหนด) พร้อมติดตั้งปั้มน้ำ		404,000				ร้อยละ 100 ของ ครัวเรือน	ประชาชนในพื้นที่มี น้ำใช้ในการอุปโภค บริโภคอย่างทั่วถึง	กองช่าง
17	ก่อสร้างระบบประปาหมู่บ้าน จุดซอยแซ่เฮง หมู่ที่ 3 บ้านหนองขาม	เพื่อให้ประชาชนมีน้ำสะอาดใช้ เพื่อการอุปโภคบริโภคอย่าง ทั่วถึง	ท่อดึงประปา ขนาดกว้าง 2 ม. ยาว 3 ม. สูง 6.5 ม. ขนาดความจุ 5,000 ลิตร พร้อมติดตั้งถังกรองสนิมเหล็กขนาด กรองได้ไม่น้อยกว่า 30 แกลลอน/นาที่ วางท่อจ่ายน้ำ พีวีซี ขนาด Ø 2 นิ้ว ชั้น 8.5 ระยะทางยาว 508 ม. (รายละเอียด ตามแบบที่ กำหนด) พร้อมติดตั้งปั้มน้ำ		243,000				ร้อยละ 100 ของ ครัวเรือน	ประชาชนในพื้นที่มี น้ำใช้ในการอุปโภค บริโภคอย่างทั่วถึง	กองช่าง

ที่	โครงการ	วัตถุประสงค์	เป้าหมาย (ผลผลิตของโครงการ)	งบประมาณ					ตัวชี้วัด (KPI)	ผลที่คาดว่าจะ ได้รับ	หน่วยงาน ที่รับผิดชอบ หลัก
				2566 (บาท)	2567 (บาท)	2568 (บาท)	2569 (บาท)	2570 (บาท)			
18	ขยายเขตผู้ใช้น้ำประปา จุดบ้านนายมานะและจุดบ้านนาย ปัญญา หมู่ที่ 3 บ้านหนองขาม	เพื่อให้ประชาชนมีน้ำสะอาดใช้ เพื่อการอุปโภคบริโภคอย่าง ทั่วถึง	จุดบ้านนายมานะ วางท่อจ่ายน้ำ พีวีซี ขนาด Ø 2 นิ้ว ชั้น 8.5 ระยะทางยาว 800 ม. จุด บ้านนายปัญญา วางท่อจ่ายน้ำ พีวีซี ขนาด Ø 2 นิ้ว ชั้น 8.5 ระยะทางยาว 172 ม.		98,000				ร้อยละ 100 ของ ครัวเรือน	ประชาชนในพื้นที่มี น้ำใช้ในการอุปโภค บริโภคอย่างทั่วถึง	กองช่าง
19	ปรับปรุงระบบประปาหมู่บ้าน จุดบ้านนายหนู อินทร หมู่ที่ 4 บ้านยางสูง	เพื่อให้ประชาชนมีน้ำสะอาดใช้ เพื่อการอุปโภคบริโภคอย่าง ทั่วถึง	วางท่อจ่ายน้ำ พีวีซี ขนาด Ø 2 นิ้ว ชั้น 8.5 ระยะทางยาว 800 ม. (รายละเอียด ตามแบบที่ กำหนด)		85,000				ร้อยละ 100 ของ ครัวเรือน	ประชาชนในพื้นที่มี น้ำใช้ในการอุปโภค บริโภคอย่างทั่วถึง	กองช่าง
20	ก่อสร้างระบบประปาหมู่บ้าน จุดบ้านป่าเอง หมู่ที่ 9 บ้านหนองไก่อ๋ม	เพื่อให้ประชาชนมีน้ำสะอาดใช้ เพื่อการอุปโภคบริโภคอย่าง ทั่วถึง	หอดึงเหล็กเก็บน้ำ ขนาดความจุ 10 ลูกบาศก์เมตร สูง 11 ม. (หอดึงเดิม) (รายละเอียดตามแบบที่ กำหนด) พร้อม ติดตั้งปั๊มาฯ		152,000				ร้อยละ 100 ของ ครัวเรือน	ประชาชนในพื้นที่มี น้ำใช้ในการอุปโภค บริโภคอย่างทั่วถึง	กองช่าง
21	ปรับปรุงระบบประปาหมู่บ้าน จุดบ้านนายสมพงษ์ ถึง บ้านนาย สมจิตร หมู่ที่ 10 บ้านหนองเต็ง	เพื่อให้ประชาชนมีน้ำสะอาดใช้ เพื่อการอุปโภคบริโภคอย่าง ทั่วถึง	วางท่อจ่ายน้ำ พีวีซี ขนาด Ø 2 1/2 นิ้ว ชั้น 8.5 ระยะทางยาว 780 ม. (รายละเอียดตามแบบที่ กำหนด) พร้อม ติดตั้งปั๊มาฯ		102,000				ร้อยละ 100 ของ ครัวเรือน	ประชาชนในพื้นที่มี น้ำใช้ในการอุปโภค บริโภคอย่างทั่วถึง	กองช่าง
22	ปรับปรุงระบบประปาหมู่บ้าน จุดนางสมจิต อุดลยธรรม หมู่ที่ 11 บ้านไร่ใหม่	เพื่อให้ประชาชนมีน้ำสะอาดใช้ เพื่อการอุปโภคบริโภคอย่าง ทั่วถึง	ปรับปรุงระบบประปาหมู่บ้าน พร้อมวาง ท่อจ่ายน้ำ พีวีซี ขนาด Ø 2 นิ้ว ชั้น 8.5 ระยะทางยาว 176 ม. (รายละเอียดตาม แบบที่ กำหนด)		32,000				ร้อยละ 100 ของ ครัวเรือน	ประชาชนในพื้นที่มี น้ำใช้ในการอุปโภค บริโภคอย่างทั่วถึง	กองช่าง

ที่	โครงการ	วัตถุประสงค์	เป้าหมาย (ผลผลิตของโครงการ)	งบประมาณ					ตัวชี้วัด (KPI)	ผลที่คาดว่าจะได้รับ	หน่วยงาน ที่รับผิดชอบ หลัก
				2566 (บาท)	2567 (บาท)	2568 (บาท)	2569 (บาท)	2570 (บาท)			
23	ขยายเขตผู้ใช้น้ำประปา จุดบ้านนางบัวโล พิมพิโคตร หมู่ที่ 18 บ้านถ้ำผาวังจันทร์	เพื่อให้ประชาชนมีน้ำสะอาดใช้ เพื่อการอุปโภคบริโภคอย่าง ทั่วถึง	วางท่อจ่ายน้ำ พีวีซี ขนาด Ø 2 นิ้ว ชั้น 8.5 ระยะทางยาว 600 ม. (รายละเอียด ตามแบบที่ กำหนด) พร้อมติดตั้งปั๊มาฯ		63,600				ร้อยละ 100 ของ ครัวเรือน	ประชาชนในพื้นที่มี น้ำใช้ในการอุปโภค บริโภคอย่างทั่วถึง	กองช่าง
24	ก่อสร้างระบบประปาหมู่บ้าน จุดบ้านนายสมพล พลบัวงำ หมู่ที่ 2 บ้านบ่อเหียง	เพื่อให้ประชาชนมีน้ำสะอาดใช้ เพื่อการอุปโภคบริโภคอย่าง ทั่วถึง	ติดตั้งท่อถังเหล็กเก็บน้ำรูปทรงแฮมแปญ ขนาดความจุ 15 ลบ.ม. สูง 15 ม. พร้อมติดตั้งเครื่องสูบน้ำแบบจมน้ำ ขนาด 1.5 แรงม้า (รายละเอียดตาม แบบที่ อบต.กำหนด) พร้อมติดตั้งปั๊มาฯ			393,000			ร้อยละ 100 ของ ครัวเรือน	ประชาชนในพื้นที่มี น้ำใช้ในการอุปโภค บริโภคอย่างทั่วถึง	กองช่าง
25	ปรับปรุงระบบประปาหมู่บ้าน จุดศาลาอเนกประสงค์ หมู่ที่ 7 บ้านสันติสุข	เพื่อให้ประชาชนมีน้ำสะอาดใช้ เพื่อการอุปโภคบริโภคอย่าง ทั่วถึง	ติดตั้งท่อถังเหล็กเก็บน้ำรูปทรงแฮมแปญ ขนาดความจุ 15 ลบ.ม. สูง 15 ม. พร้อม ถังกรองสนิมเหล็กขนาดกรองได้ไม่น้อย กว่า 30 แกลลอน/นาที่ (รายละเอียดตาม แบบที่ อบต.กำหนด) พร้อมติดตั้งปั๊มาฯ			422,000			ร้อยละ 100 ของ ครัวเรือน	ประชาชนในพื้นที่มี น้ำใช้ในการอุปโภค บริโภคอย่างทั่วถึง	กองช่าง
26	ก่อสร้างระบบประปาหมู่บ้าน จุดบ้านนางทองเลื่อน สร้างนอก หมู่ที่ 11 บ้านไร่ใหม่	เพื่อให้ประชาชนมีน้ำสะอาดใช้ เพื่อการอุปโภคบริโภคอย่าง ทั่วถึง	ติดตั้งท่อถังประปา ขนาดกว้าง 2 ม. ยาว 3 ม. สูง 6.5 ม. ขนาดความจุ 5,000 ลิตร พร้อมติดตั้งถังกรองสนิม เหล็ก ขนาดกรองได้ไม่น้อยกว่า 30 แกลลอน/นาที่ และวางท่อจ่ายน้ำ พีวีซี ขนาด Ø 2 นิ้ว ชั้น 8.5 ระยะทางยาว 600 ม. (รายละเอียดตามแบบที่ อบต. กำหนด) พร้อมติดตั้งปั๊มาฯ			258,000			ร้อยละ 100 ของ ครัวเรือน	ประชาชนในพื้นที่มี น้ำใช้ในการอุปโภค บริโภคอย่างทั่วถึง	กองช่าง

ที่	โครงการ	วัตถุประสงค์	เป้าหมาย (ผลผลิตของโครงการ)	งบประมาณ					ตัวชี้วัด (KPI)	ผลที่คาดว่าจะได้รับ	หน่วยงาน ที่รับผิดชอบ หลัก
				2566 (บาท)	2567 (บาท)	2568 (บาท)	2569 (บาท)	2570 (บาท)			
27	เจาะบ่อบาดาล จุดประปาหมู่บ้าน หมู่ที่ 14 บ้านวังเงิน	เพื่อให้ประชาชนมีน้ำสะอาดใช้เพื่อการอุปโภคบริโภคอย่างทั่วถึง	เจาะบ่อบาดาล ขนาด Ø 4 นิ้ว ลึกไม่น้อยกว่า 60 ม. หรือระดับตาน้ำออกพร้อมติดตั้งปั้มน้ำแบบจมน้ำ ขนาด 2 แรงม้า (รายละเอียดตามแบบที่ อบต. กำหนด) พร้อมติดตั้งป้ายฯ			152,000			ร้อยละ 100 ของครัวเรือน	ประชาชนในพื้นที่มีน้ำใช้ในการอุปโภคบริโภคอย่างทั่วถึง	กองช่าง
28	ก่อสร้างระบบประปาหมู่บ้าน จุดบ้านนายสมนึก บุญแก้วและพวก หมู่ที่ 4บ้านยางสูง	เพื่อให้ประชาชนมีน้ำใช้ในการอุปโภค บริโภค อย่างเพียงพอ	ระบบประปา ขนาดความจุไม่น้อยกว่า 5 ลบ.ม. (รายละเอียดตามแบบที่ อบต. กำหนด) พร้อมติดตั้งป้ายฯ				100,000		ร้อยละ 100 ของครัวเรือน	ประชาชนในพื้นที่มีน้ำใช้ในการอุปโภคบริโภคอย่างทั่วถึง	กองช่าง
29	ก่อสร้างท่อส่งประปาหมู่บ้าน บริเวณสี่แยกสระหลวง หมู่ที่ 7 บ้านสันติสุข	เพื่อให้ประชาชนมีน้ำสะอาดใช้เพื่อการอุปโภคบริโภคอย่างทั่วถึง	ท่อส่งเก็บน้ำ พร้อมป้ายฯ (รายละเอียดตามแบบที่ กำหนด)					450,000	ร้อยละ 100 ของครัวเรือน	ประชาชนในพื้นที่มีน้ำใช้ในการอุปโภคบริโภคอย่างทั่วถึง	กองช่าง
30	ปรับปรุงระบบประปาหมู่บ้าน ภายในหมู่บ้าน หมู่ที่ 13 บ้านงาม	เพื่อให้ประชาชนมีน้ำสะอาดใช้เพื่อการอุปโภคบริโภคอย่างทั่วถึง	ปรับปรุงระบบประปาหมู่บ้าน (รายละเอียดตามแบบที่ กำหนด)				200,000		ร้อยละ 100 ของครัวเรือน	ประชาชนในพื้นที่มีน้ำใช้ในการอุปโภคบริโภคอย่างทั่วถึง	กองช่าง
31	ปรับปรุงระบบประปาหมู่บ้าน จุดบ้าน นส.วันทนิย์ - บ้านนายสมควร หมู่ที่ 13 บ้านงาม	เพื่อให้ประชาชนมีน้ำสะอาดใช้เพื่อการอุปโภคบริโภคอย่างทั่วถึง	วางท่อเมนจ่ายน้ำ พีวีซี ขนาด Ø 3 นิ้ว ชั้น 8.5 พร้อมมาตรวัดน้ำขนาด 3 นิ้ว (รายละเอียดตามแบบที่ กำหนด)					100,000	ร้อยละ 100 ของครัวเรือน	ประชาชนในพื้นที่มีน้ำใช้ในการอุปโภคบริโภคอย่างทั่วถึง	กองช่าง

ที่	โครงการ	วัตถุประสงค์	เป้าหมาย (ผลผลิตของโครงการ)	งบประมาณ					ตัวชี้วัด (KPI)	ผลที่คาดว่าจะได้รับ	หน่วยงาน ที่รับผิดชอบหลัก
				2566 (บาท)	2567 (บาท)	2568 (บาท)	2569 (บาท)	2570 (บาท)			
32	ปรับปรุงบ่อบาดาล จุดบ้านนายบุญช่วย หมู่ที่ 14 บ้านวังเงิน	เพื่อให้ประชาชนมีน้ำสะอาดใช้ เพื่อการอุปโภคบริโภคอย่าง ทั่วถึง	ปรับปรุงบ่อบาดาล (รายละเอียดตามแบบที่กำหนด)					50,000	ร้อยละ 100 ของ ครัวเรือน	ประชาชนในพื้นที่มี น้ำใช้ในการอุปโภค บริโภคอย่างทั่วถึง	กองช่าง
33	ปรับปรุงระบบประปาหมู่บ้าน หมู่ที่ 16 บ้านจัดสรร	เพื่อให้ประชาชนมีน้ำสะอาดใช้ เพื่อการอุปโภคบริโภคอย่าง ทั่วถึง	เป่าล้างบ่อบาดาล จำนวน 3 แห่ง (รายละเอียดตามแบบที่กำหนด)				20,000		ร้อยละ 100 ของ ครัวเรือน	ประชาชนในพื้นที่มี น้ำใช้ในการอุปโภค บริโภคอย่างทั่วถึง	กองช่าง

2) โครงการก่อสร้างปรับปรุง ซ่อมแซม แหล่งน้ำเพื่อการเกษตร

ที่	โครงการ	วัตถุประสงค์	เป้าหมาย (ผลผลิตของโครงการ)	งบประมาณ					ตัวชี้วัด (KPI)	ผลที่คาดว่าจะได้รับ	หน่วยงาน ที่รับผิดชอบหลัก
				2566 (บาท)	2567 (บาท)	2568 (บาท)	2569 (บาท)	2570 (บาท)			
1	ขุดลอกลำห้วยสาธารณะ บริเวณหน้าถนนน้ำล้น หมู่ที่ 1 บ้านไร่เจริญ	เพื่อปรับปรุงแหล่งน้ำทาง การเกษตร	ขนาดกว้าง 6 ม. ลึก 2 ม. ยาว 1,000 ม. พร้อมป้ายฯ(รายละเอียดตามแบบที่ กำหนด)		350,000 อบต./				จำนวน 1 แห่ง	ประชาชนในพื้นที่มี น้ำใช้ในการเกษตร กรรมอย่างทั่วถึง	กองช่าง
2	ขุดลอกลำห้วยสาธารณะ หมู่ที่ 1 บ้านไร่เจริญ	เพื่อปรับปรุงแหล่งน้ำทาง การเกษตร	ขนาดปากกว้าง 6 ม. ก้นกว้าง 3 ม. ลึก 3 ม. (เดิมลึก 1 ม.) ยาว 1,000 ม. ปริมาตรดินขุด 10,500 ลบ.ม. พร้อม ป้ายฯ (รายละเอียดตามแบบที่กำหนด)			500,000 อบต./			จำนวน 1 แห่ง	ประชาชนในพื้นที่มี น้ำใช้ในการเกษตร กรรมอย่างทั่วถึง	กองช่าง
3	ขุดลอกลำตะเพิน หมู่ที่ 2 บ้านบ่อเหียง	เพื่อปรับปรุง แหล่งน้ำทางการเกษตร	ขนาดปากกว้าง 30 ม. ลึก 3.5 ม. ยาว 4,100 ม. ปริมาตรดินขุด 191,675 ลบ.ม. (รายละเอียดตามแบบที่กำหนด)					6,500,000 อบต./	จำนวน 1 แห่ง	ประชาชนในพื้นที่มี น้ำใช้ในการเกษตร กรรมอย่างทั่วถึง	กองช่าง
4	ก่อสร้างฝายน้ำล้น บริเวณลำตะเพิน บ้านนายปา หมู่ที่ 3 บ้านหนองขาม	เพิ่มแหล่งน้ำทางการเกษตร	ฝายน้ำล้น (รายละเอียดตามแบบที่กำหนด)		400,000 อบต./				จำนวน 1 แห่ง	ประชาชนในพื้นที่มี น้ำใช้ในการเกษตร กรรมอย่างทั่วถึง	กองช่าง
5	ก่อสร้างระบบส่งน้ำ หมู่ที่ 3 บ้านหนองขาม	เพิ่มแหล่งน้ำทางการเกษตร	ก่อสร้างระบบส่งน้ำ (รายละเอียดตามแบบที่กำหนด)	สำนักงานก่อสร้าง 25 สำนักพัฒนา แหล่งน้ำขนาด กลาง	สำนักงานก่อสร้าง 25 สำนักพัฒนา แหล่งน้ำขนาด กลาง	สำนักงานก่อสร้าง 25 สำนักพัฒนา แหล่งน้ำขนาด กลาง	สำนักงานก่อสร้าง 25 สำนักพัฒนา แหล่งน้ำขนาด กลาง	สำนักงานก่อสร้าง 25 สำนักพัฒนา แหล่งน้ำขนาด กลาง	จำนวน 1 แห่ง	ประชาชนในพื้นที่มี น้ำใช้ในการเกษตร กรรมอย่างทั่วถึง	กองช่าง
6	ขุดบ่อกักเก็บน้ำ ภายในลำตะเพิน หมู่ที่ 4 บ้านยางสูง	เพื่อปรับปรุง แหล่งน้ำทางการเกษตร	ขุดบ่อกักเก็บน้ำฯ (รายละเอียดตามแบบที่กำหนด)		100,000 อบต./				จำนวน 1 แห่ง	ประชาชนในพื้นที่มี น้ำใช้ในการเกษตร กรรมอย่างทั่วถึง	กองช่าง
7	ขุดลอกคลองหนองชายเขา หมู่ที่ 4 บ้านยางสูง	เพื่อปรับปรุง แหล่งน้ำทางการเกษตร	ขนาดปากกว้างเฉลี่ย 30 ม. ลึกเฉลี่ย 6 ม. ยาว 1,700 ม. ปริมาตรดินขุด 107,100 ลบ.ม. โดยเฉลี่ย พร้อมป้ายฯ (รายละเอียดตามแบบที่กำหนด)	สำนักงานก่อสร้าง 25 สำนักพัฒนา แหล่งน้ำขนาด กลาง	สำนักงานก่อสร้าง 25 สำนักพัฒนา แหล่งน้ำขนาด กลาง	สำนักงานก่อสร้าง 25 สำนักพัฒนา แหล่งน้ำขนาด กลาง	สำนักงานก่อสร้าง 25 สำนักพัฒนา แหล่งน้ำขนาด กลาง	สำนักงานก่อสร้าง 25 สำนักพัฒนา แหล่งน้ำขนาด กลาง	จำนวน 1 แห่ง	ประชาชนในพื้นที่มี น้ำใช้ในการเกษตร กรรมอย่างทั่วถึง	กองช่าง

ที่	โครงการ	วัตถุประสงค์	เป้าหมาย (ผลผลิตของโครงการ)	งบประมาณ					ตัวชี้วัด (KPI)	ผลที่คาดว่าจะได้รับ	หน่วยงาน ที่รับผิดชอบ หลัก
				2566 (บาท)	2567 (บาท)	2568 (บาท)	2569 (บาท)	2570 (บาท)			
8	ก่อสร้างระบบส่งน้ำ สายหัววัง – บ้านหนองชายเขา หมู่ที่ 4 บ้านยางสูง	เพิ่มแหล่งน้ำทางการเกษตร	ก่อสร้างระบบส่งน้ำ (รายละเอียดตามแบบที่กำหนด)	สำนักงานก่อสร้าง 25 สำนักพัฒนา แหล่งน้ำขนาด กลาง	สำนักงานก่อสร้าง 25 สำนักพัฒนา แหล่งน้ำขนาด กลาง	สำนักงานก่อสร้าง 25 สำนักพัฒนา แหล่งน้ำขนาด กลาง	สำนักงานก่อสร้าง 25 สำนักพัฒนา แหล่งน้ำขนาด กลาง	สำนักงานก่อสร้าง 25 สำนักพัฒนา แหล่งน้ำขนาด กลาง	จำนวน 1 แห่ง	ประชาชนในพื้นที่มี น้ำใช้ในการเกษตร กรรมอย่างทั่วถึง	กองช่าง
9	ขุดลอกลำตะเพิน หมู่ที่ 5 บ้านหลุมรัง	เพื่อปรับปรุงแหล่งน้ำทาง การเกษตรและป้องกันน้ำท่วม ขัง	กว้าง 30 ม.ยาว 1,000 ม.ก้นกว้าง 3 ม. ลึก 3.5 ม. (เดิมลึก 2 ม.) ปริมาตรดิน ขุด 142,500 ลบ.ม.พร้อมป่าฯ (รายละเอียดตามแบบที่กำหนด)			2,500,000 อบต./			จำนวน 1 แห่ง	ประชาชนในพื้นที่มี น้ำใช้ในการเกษตร กรรมอย่างทั่วถึง	กองช่าง
10	ปรับปรุงสระสาธารณะ ภายในหมู่บ้าน หมู่ที่ 6 บ้านหนองหมู	เพื่อปรับปรุง แหล่งน้ำทางการเกษตร	ปรับปรุงสระ (รายละเอียดตามแบบที่กำหนด)		400,000 อบต./				จำนวน 1 แห่ง	ประชาชนในพื้นที่มี น้ำใช้ในการเกษตร กรรมอย่างทั่วถึง	กองช่าง
11	อนุรักษ์พื้นที่ฟู อ่างเก็บน้ำ บ้านหนองหมู หมู่ที่ 6 บ้านหนองหมู	เพื่อปรับปรุง แหล่งน้ำทางการเกษตร	อนุรักษ์พื้นที่ฟู อ่างเก็บน้ำ (รายละเอียดตามแบบที่กำหนด)	สำนักงาน ทรัพยากร น้ำภาค 7	สำนักงาน ทรัพยากร น้ำภาค 7	สำนักงาน ทรัพยากร น้ำภาค 7	สำนักงาน ทรัพยากร น้ำภาค 7	สำนักงาน ทรัพยากร น้ำภาค 7	จำนวน 1 แห่ง	ประชาชนในพื้นที่มี น้ำใช้ในการเกษตร กรรมอย่างทั่วถึง	กองช่าง
12	ขุดลอกลำห้วยอิมคริม หมู่ที่ 7 บ้านสันติสุข	เพิ่มแหล่งน้ำทางการเกษตร	ขุดลอก (รายละเอียดตามแบบที่กำหนด)					200,000 อบต./	จำนวน 1 แห่ง	ประชาชนในพื้นที่มี น้ำใช้ในการเกษตร กรรมอย่างทั่วถึง	กองช่าง
13	ขุดลอกหน้าฝายน้ำล้น บ้านสันติ สุข หมู่ที่ 7 บ้านสันติสุข	เพิ่มแหล่งน้ำทางการเกษตร	ขนาดกว้างเฉลี่ย 30 ม. ยาวเฉลี่ย 70 ม. ลึกเฉลี่ย 3.5 ม. ปริมาตรดินขุด 7,500 ลบ.ม. พร้อมป่าฯ (รายละเอียดตาม แบบที่กำหนด)				100,000 อบต./		จำนวน 1 แห่ง	ประชาชนในพื้นที่มี น้ำใช้ในการเกษตร กรรมอย่างทั่วถึง	กองช่าง

ที่	โครงการ	วัตถุประสงค์	เป้าหมาย (ผลผลิตของโครงการ)	งบประมาณ					ตัวชี้วัด (KPI)	ผลที่คาดว่าจะได้รับ	หน่วยงาน ที่รับผิดชอบ หลัก
				2566 (บาท)	2567 (บาท)	2568 (บาท)	2569 (บาท)	2570 (บาท)			
21	ขุดลอกลำห้วยสาธารณะ หมู่ที่ 10 บ้านหนองเต็ง	เพื่อปรับปรุงแหล่งน้ำและเพิ่มแหล่งน้ำทางการเกษตร	ขนาดปากกว้าง 6 ม. ลึก 3 ม. ยาว 1,600 ม. ปริมาตรดินขุดไม่น้อยกว่า 12,000 ลบ.ม. พร้อมป้ายฯ (รายละเอียดตามแบบที่กำหนด)				300,000 อบต./		จำนวน 1 แห่ง	ประชาชนในพื้นที่มีน้ำใช้ในการเกษตรกรรมอย่างทั่วถึง	กองช่าง
22	ขุดลอกเปิดทางน้ำเข้าพื้นที่การเกษตรเพื่อแก้ไขปัญหาภัยแล้ง หมู่ที่ 11 บ้านไร่ใหม่	เพื่อปรับปรุงแหล่งน้ำและเพิ่มแหล่งน้ำทางการเกษตร	ขนาดปากกว้าง 10 ม. ลึก 3.5 ม. ยาว 2,500 ม. ปริมาตรดินขุด 52,500 ลบ.ม. พร้อมวางท่อระบายน้ำ คสล. Ø 1 ม. จำนวน 7 แห่ง ๆ ละ 6 ท่อน รวม 42 ท่อน พร้อมป้ายฯ (รายละเอียดตามแบบที่กำหนด)					2,000,000 อบต./	จำนวน 1 แห่ง	ประชาชนในพื้นที่มีน้ำใช้ในการเกษตรกรรมอย่างทั่วถึง	กองช่าง
23	ขุดลอกสระหลวง บริเวณหุบพริก หมู่ที่ 11 บ้านไร่ใหม่	เพื่อให้ประชาชนมีน้ำใช้ในการอุปโภค บริโภค อย่างเพียงพอ	ขุดลอกสระ จำนวน 5 ไร่ (รายละเอียดตามแบบที่กำหนด)		200,000 อบต./				จำนวน 1 แห่ง	ประชาชนในพื้นที่มีน้ำใช้ในการเกษตรกรรมอย่างทั่วถึง	กองช่าง
24	ขุดลอกคลองห้วยยางแบบไส้กรอกหรือแบบอื่นๆ หมู่ที่ 12 บ้านวังทอง	เพื่อปรับปรุงแหล่งน้ำทางการเกษตร	ขนาดปากกว้าง 6 ม. ก้นกว้าง 3 ม. ลึก 3 ม. (เดิมลึก 1.5 ม.) ยาว 1,000 ม. ปริมาตรดินขุด 10,500 ลบ.ม. พร้อมป้ายฯ (รายละเอียดตามแบบที่กำหนด)			600,000 อบต./			จำนวน 1 แห่ง	ประชาชนในพื้นที่มีน้ำใช้ในการเกษตรกรรมอย่างทั่วถึง	กองช่าง
25	ขุดลอกลำห้วยสาธารณะหนองไม้แดง ช่วงท้ายลำห้วย หมู่ที่ 12 บ้านวังทอง	เพื่อปรับปรุงแหล่งน้ำทางการเกษตร	ขนาดปากกว้าง 6 ม. ก้นกว้าง 3 ม. ลึก 3 ม. (เดิมกว้าง 1 ม.) ยาว 500 ม. ปริมาตรดินขุด 5,250 ลบ.ม. พร้อมป้ายฯ (รายละเอียดตามแบบที่กำหนด)				300,000 อบต./		จำนวน 1 แห่ง	ประชาชนในพื้นที่มีน้ำใช้ในการเกษตรกรรมอย่างทั่วถึง	กองช่าง

ที่	โครงการ	วัตถุประสงค์	เป้าหมาย (ผลผลิตของโครงการ)	งบประมาณ					ตัวชี้วัด (KPI)	ผลที่คาดว่าจะ ได้รับ	หน่วยงาน ที่รับผิดชอบ หลัก
				2566 (บาท)	2567 (บาท)	2568 (บาท)	2569 (บาท)	2570 (บาท)			
26	ขุดลอกลำห้วยหนองไม้แดง เส้นฝาย ผ.สุเทพ หมู่ที่ 12 บ้านวังทอง	เพื่อปรับปรุง แหล่งน้ำทางการเกษตร	ขนาดปากกว้าง 6 ม. ก้นกว้าง 3 ม. ลึก 3 ม. (เดิมกว้าง 1 ม.) ยาว 700 ม. ปริมาตรดินขุด 10,500 ลบ.ม. พร้อม ป้ายฯ (รายละเอียดตามแบบที่กำหนด)				450,000 อบต./		จำนวน 1 แห่ง	ประชาชนในพื้นที่มี น้ำใช้ในการเกษตร กรรมอย่างทั่วถึง	กองช่าง
27	ขุดลอกลำห้วยสาธารณะ บ้านยางสูง-บ้านวังทอง หมู่ที่ 12 บ้านวังทอง	เพื่อปรับปรุง แหล่งน้ำทางการเกษตร	ขนาดปากกว้าง 6 ม. ก้นกว้าง 3 ม. ลึก 3 ม. (เดิมกว้าง 1 ม.) ยาว 1,000 ม. ปริมาตรดินขุด 10,500 ลบ.ม. พร้อม ป้ายฯ (รายละเอียดตามแบบที่กำหนด)					600,000 อบต./	จำนวน 2 แห่ง	ประชาชนในพื้นที่มี น้ำใช้ในการเกษตร กรรมอย่างทั่วถึง	กองช่าง
28	ขุดลอกลำห้วยสาธารณะ วังกะหลาด หมู่ที่ 12 บ้านวังทอง	เพื่อปรับปรุง แหล่งน้ำทางการเกษตร	ขนาดปากกว้าง 6 ม. ก้นกว้าง 3 ม. ลึก 3 ม. (เดิมกว้าง 1 ม.) ยาว 500 ม. ปริมาตรดินขุด 10,500 ลบ.ม. พร้อม ป้ายฯ (รายละเอียดตามแบบที่กำหนด)		300,000 อบต./				จำนวน 1 แห่ง	ประชาชนในพื้นที่มี น้ำใช้ในการเกษตร กรรมอย่างทั่วถึง	กองช่าง
29	ก่อสร้างสถานีสูบน้ำ หมู่ที่ 13 บ้านงาม	เพิ่มแหล่งน้ำทางการเกษตร	ก่อสร้างสถานีสูบน้ำฯ (รายละเอียดตามแบบที่กำหนด)	สำนักงานก่อสร้าง 25 สำนักพัฒนา แหล่งน้ำขนาด กลาง	สำนักงานก่อสร้าง 25 สำนักพัฒนา แหล่งน้ำขนาด กลาง	สำนักงานก่อสร้าง 25 สำนักพัฒนา แหล่งน้ำขนาด กลาง	สำนักงานก่อสร้าง 25 สำนักพัฒนา แหล่งน้ำขนาด กลาง	สำนักงานก่อสร้าง 25 สำนักพัฒนา แหล่งน้ำขนาด กลาง	จำนวน 1 แห่ง	ประชาชนในพื้นที่มี น้ำใช้ในการเกษตร กรรมอย่างทั่วถึง	กองช่าง
30	ก่อสร้างระบบส่งน้ำ หมู่ที่ 13 บ้านงาม	เพิ่มแหล่งน้ำทางการเกษตร	ก่อสร้างระบบส่งน้ำฯ (รายละเอียดตามแบบที่กำหนด)	สำนักงานก่อสร้าง 25 สำนักพัฒนา แหล่งน้ำขนาด กลาง	สำนักงานก่อสร้าง 25 สำนักพัฒนา แหล่งน้ำขนาด กลาง	สำนักงานก่อสร้าง 25 สำนักพัฒนา แหล่งน้ำขนาด กลาง	สำนักงานก่อสร้าง 25 สำนักพัฒนา แหล่งน้ำขนาด กลาง	สำนักงานก่อสร้าง 25 สำนักพัฒนา แหล่งน้ำขนาด กลาง	จำนวน 1 แห่ง	ประชาชนในพื้นที่มี น้ำใช้ในการเกษตร กรรมอย่างทั่วถึง	กองช่าง

ที่	โครงการ	วัตถุประสงค์	เป้าหมาย (ผลผลิตของโครงการ)	งบประมาณ					ตัวชี้วัด (KPI)	ผลที่คาดว่าจะได้รับ	หน่วยงาน ที่รับผิดชอบหลัก
				2566 (บาท)	2567 (บาท)	2568 (บาท)	2569 (บาท)	2570 (บาท)			
31	ชุดลอกหน้าฝายน้ำล้น หมู่ที่ 14 บ้านวังเงิน	เพื่อปรับปรุงแหล่งน้ำทางการเกษตร	ปริมาณดินขุดไม่น้อยกว่า 10,000 ลบ.ม.พร้อมป้ายฯ (รายละเอียดตามแบบที่กำหนด)			200,000 อปต./			จำนวน 1 แห่ง	ประชาชนในพื้นที่มีน้ำใช้ในการเกษตรกรรมอย่างทั่วถึง	กองช่าง
32	ก่อสร้างระบบส่งน้ำ หมู่ที่ 15 บ้านจงเจริญ	เพิ่มแหล่งน้ำทางการเกษตร	ก่อสร้างระบบส่งน้ำฯ (รายละเอียดตามแบบที่กำหนด)	สำนักงานก่อสร้าง 25 สำนักพัฒนา แหล่งน้ำขนาด กลาง	สำนักงานก่อสร้าง 25 สำนักพัฒนา แหล่งน้ำขนาด กลาง	สำนักงานก่อสร้าง 25 สำนักพัฒนา แหล่งน้ำขนาด กลาง	สำนักงานก่อสร้าง 25 สำนักพัฒนา แหล่งน้ำขนาด กลาง	สำนักงานก่อสร้าง 25 สำนักพัฒนา แหล่งน้ำขนาด กลาง	จำนวน 1 แห่ง	ประชาชนในพื้นที่มีน้ำใช้ในการเกษตรกรรมอย่างทั่วถึง	กองช่าง
รวม	113 โครงการ	-	-	1,840,300	3,687,600	5,025,000	1,720,000	9,300,000	-	-	-

ก. ยุทธศาสตร์จังหวัดกาญจนบุรี ที่ 2 ส่งเสริมความเป็นเมืองมั่นคงปลอดภัย
 ข. ยุทธศาสตร์การพัฒนาขององค์กรปกครองส่วนท้องถิ่นในเขตจังหวัดกาญจนบุรี

3.ยุทธศาสตร์ด้านการพัฒนาเศรษฐกิจ

3.1 แผนงานเกษตร

1) แนวทางการพัฒนา พัฒนาและส่งเสริมอาชีพให้แก่ประชาชน

ที่	โครงการ	วัตถุประสงค์	เป้าหมาย (ผลผลิตของโครงการ)	งบประมาณ					ตัวชี้วัด (KPI)	ผลที่คาดว่าจะได้รับ	หน่วยงาน ที่รับผิดชอบหลัก
				2566 (บาท)	2567 (บาท)	2568 (บาท)	2569 (บาท)	2570 (บาท)			
1	ส่งเสริมและพัฒนาอาชีพตำบล หลุมรั้ง	เพื่อส่งเสริมประชาชนในการ ประกอบอาชีพ	ประชาชนตำบลหลุมรั้ง	30,000	30,000	30,000	30,000	30,000	ร้อยละ 1 ของ ครัวเรือน	ประชาชนมีความรู้ใน การประกอบอาชีพ เพิ่มรายได้	กอง สวัสดิการ สังคม
2	ฝึกอบรมส่งเสริมสนับสนุนผลิต ปุ๋ย	เพื่อให้ประชาชนมีความรู้ความเข้าใจ ตลอดจนสามารถนำวัสดุต่างๆมาใช้ ประโยชน์ทำปุ๋ย	ประชาชนตำบลหลุมรั้ง	400,000					จำนวน 1 โครงการ	ประชาชนในพื้นที่มี ปุ๋ยชีวภาพ,ปุ๋ย อินทรีย์ใช้ทำให้ลด การใช้ปุ๋ยเคมี	สำนักปลัด
3	ส่งเสริมสนับสนุนการเลี้ยงสัตว์ ตำบลหลุมรั้ง	เพื่อส่งเสริมเกษตรกรในการ ประกอบอาชีพเลี้ยงสัตว์	เกษตรกรหรือกลุ่มอาชีพตำบลหลุมรั้ง				20,000 อบต./ หน่วยงาน อื่น		จำนวน 1 โครงการ	เกษตรกรได้รับ ความรู้และนำไป ประกอบอาชีพหา รายได้เพิ่มขึ้น	กอง สวัสดิการ สังคม
4	โครงการตามแนวปรัชญา เศรษฐกิจพอเพียง (ผักสวนครัว)	เพื่อส่งเสริมให้เกษตรกรผลิต ผักให้ได้คุณภาพและปลอด สารพิษ	ให้บริการเมล็ดผักแก่เกษตรกรปลูกผัก สวนครัวในพื้นที่บ้านและสวนหลังบ้าน ทั้ง 18 หมู่บ้าน					20,000 อบต./ หน่วยงาน อื่น	จำนวน 1 โครงการ	เกษตรกรสามารถ ลดรายจ่ายในการซื้อ ผักสดบริโภค	กอง สวัสดิการ สังคม/ เกษตร อำเภอ พลอย

ที่	โครงการ	วัตถุประสงค์	เป้าหมาย (ผลผลิตของโครงการ)	งบประมาณ					ตัวชี้วัด (KPI)	ผลที่คาดว่าจะได้รับ	หน่วยงาน ที่รับผิดชอบ หลัก
				2566 (บาท)	2567 (บาท)	2568 (บาท)	2569 (บาท)	2570 (บาท)			
5	โครงการไม่มีตราภาพเฉลิมพระเกียรติฯ	เพื่อส่งเสริมให้เกษตรกรทำการเกษตรรูปแบบไร่นาสวนผสมและไม่ทำลายสิ่งแวดล้อม	ให้บริการกล้าไม้แก่เกษตรกรและผู้นำชุมชน ทั้ง 18 หมู่บ้าน				30,000 อบต./ หน่วยงาน อื่น		จำนวน 1 โครงการ	เกษตรกรสามารถพัฒนาตนเองและชุมชนตามหลักปรัชญาเศรษฐกิจพอเพียง	กองสวัสดิการสังคม/เกษตรอำเภอปอพลอย
6	โครงการส่งเสริม การปรับปรุงการผลิตกลุ่มแม่บ้านเกษตรกร	เพื่อส่งเสริมปรับปรุงการผลิตสินค้า	กลุ่มแม่บ้านเกษตรกร				10,000 อบต./		จำนวน 1 โครงการ	สินค้าของกลุ่มแม่บ้านมีการพัฒนาที่ดีขึ้น	กองสวัสดิการสังคม
7	ส่งเสริมสนับสนุนผลิตปุ๋ยอินทรีย์/ ชีวภาพชุมชน	เพื่อส่งเสริมเกษตรกรในการประกอบอาชีพ	เกษตรกรหรือกลุ่มอาชีพตำบลหลุมรั้ง					20,000 อบต./ หน่วยงาน อื่น	จำนวน 1 โครงการ	เกษตรกรมีการใช้ปุ๋ยอินทร์แทนปุ๋ยเคมีเพื่อช่วยลดต้นทุนการผลิต	กองสวัสดิการสังคม
8	ส่งเสริมเรียนรู้การทำบัญชีครัวเรือน	เพื่อส่งเสริมครัวเรือนให้เรียนรู้การทำบัญชีครัวเรือน	เกษตรกรหรือกลุ่มอาชีพตำบลหลุมรั้ง				20,000 อบต./		จำนวน 1 โครงการ	ครัวเรือนรู้จักทำบัญชีครัวเรือน	กองสวัสดิการสังคม
รวม	12 โครงการ	-	-	430,000	30,000	30,000	110,000	70,000	-	-	-

ก. ยุทธศาสตร์จังหวัดกาญจนบุรี ที่ 2 ส่งเสริมความเป็นเมืองมั่นคงปลอดภัย

ข. ยุทธศาสตร์การพัฒนาขององค์กรปกครองส่วนท้องถิ่นในเขตจังหวัดกาญจนบุรี

4.ยุทธศาสตร์ด้านการพัฒนาสังคม

4.1 แผนงานสร้างความเข้มแข็งของชุมชน

1) แนวทางการพัฒนาและส่งเสริมช่วยเหลือเด็ก เยาวชน ตลอดจนประชาชนทั่วไปให้มีคุณภาพชีวิตที่ดีขึ้น

ที่	โครงการ	วัตถุประสงค์	เป้าหมาย (ผลผลิตของโครงการ)	งบประมาณ					ตัวชี้วัด (KPI)	ผลที่คาดว่าจะได้รับ	หน่วยงาน ที่รับผิดชอบ หลัก
				2566 (บาท)	2567 (บาท)	2568 (บาท)	2569 (บาท)	2570 (บาท)			
1	อุดหนุนกิ่งกาชาดอำเภอโป่งพลอย	เพื่อจ่ายเป็นเงินอุดหนุนกิ่งกาชาดอำเภอโป่งพลอย	โครงการ สงเคราะห์ผู้ด้อยโอกาสและผู้ยากไร้ของกิ่งกาชาดอำเภอโป่งพลอย	20,000	20,000	20,000	20,000	20,000	จำนวน 1 โครงการ	ราษฎร ผู้ด้อยโอกาส ผู้ยากไร้และผู้ประสบภัยพิบัติต่างๆ ได้รับความช่วยเหลือ	สำนักงาน ปลัด/ กิ่งกาชาด อำเภอโป่ง พลอย
2	อุดหนุนเหล่ากาชาดจังหวัดกาญจนบุรี	เพื่อจ่ายเป็นเงินอุดหนุนเหล่ากาชาดจังหวัดกาญจนบุรี	ตามโครงการดำเนินงานตามภารกิจของเหล่ากาชาดจังหวัดกาญจนบุรี	5,000	5,000	5,000	5,000	5,000	จำนวน 1 โครงการ	ราษฎร ผู้ด้อยโอกาส ผู้ยากไร้และผู้ประสบภัยพิบัติต่างๆ ได้รับความช่วยเหลือ	สำนักงาน ปลัด/ กิ่งกาชาด อำเภอโป่ง พลอย
3	โครงการพัฒนาศักยภาพเด็กและเยาวชนตำบลหุ้มร้าง	เพื่อให้เด็กและเยาวชนพัฒนาคุณภาพชีวิตให้ดีขึ้น	เด็กและเยาวชนในเขตตำบลหุ้มร้าง	20,000/ หน่วยงาน อื่น	30,000/ หน่วยงาน อื่น	30,000/ หน่วยงาน อื่น	30,000/ หน่วยงาน อื่น	30,000/ หน่วยงาน อื่น	จำนวน 1 โครงการ	เด็กและเยาวชนมีคุณภาพชีวิตดีขึ้น	กอง สวัสดิการ สังคม
4	โครงการส่งเสริมและสนับสนุนการพัฒนาคุณภาพชีวิตของผู้สูงอายุ	เพื่อให้ผู้สูงอายุพัฒนาคุณภาพชีวิตให้ดีขึ้น	ผู้สูงอายุในเขตตำบลหุ้มร้าง	20,000/ หน่วยงาน อื่น	30,000/ หน่วยงาน อื่น	30,000/ หน่วยงาน อื่น	30,000/ หน่วยงาน อื่น	30,000/ หน่วยงาน อื่น	จำนวน 1 โครงการ	ผู้สูงอายุมีคุณภาพชีวิตดีขึ้น	กอง สวัสดิการ สังคม

ที่	โครงการ	วัตถุประสงค์	เป้าหมาย (ผลผลิตของโครงการ)	งบประมาณ					ตัวชี้วัด (KPI)	ผลที่คาดว่าจะได้รับ	หน่วยงาน ที่รับผิดชอบหลัก
				2566 (บาท)	2567 (บาท)	2568 (บาท)	2569 (บาท)	2570 (บาท)			
5	โครงการส่งเสริมและสนับสนุนการพัฒนาคุณภาพชีวิตของผู้พิการ ผู้ยากไร้ และผู้ด้อยโอกาส	เพื่อให้คนพิการพัฒนาคุณภาพชีวิตให้ดีขึ้น	ผู้พิการในเขตตำบลหลุมรั้ง	20,000/ หน่วยงาน อื่น	30,000/ หน่วยงาน อื่น	30,000/ หน่วยงาน อื่น	30,000/ หน่วยงาน อื่น	30,000/ หน่วยงาน อื่น	จำนวน 1 โครงการ	ผู้พิการ ผู้ยากไร้ และผู้ด้อยโอกาสมีคุณภาพชีวิตดีขึ้น	กองสวัสดิการสังคม
6	โครงการศูนย์พัฒนาครอบครัวในชุมชนตำบลหลุมรั้ง	เพื่อส่งเสริมพัฒนาความเข้มแข็งของสถาบันครอบครัวและภาคีเครือข่าย	ครอบครัวประชาชนในเขตตำบลหลุมรั้ง	20,000/ หน่วยงาน อื่น	30,000/ หน่วยงาน อื่น	30,000/ หน่วยงาน อื่น	30,000/ หน่วยงาน อื่น	30,000/ หน่วยงาน อื่น	จำนวน 1 โครงการ	สถาบันครอบครัวเกิดความเข้มแข็ง	กองสวัสดิการสังคม
7	โครงการแก้ไขปัญหาด้านอาชญากรรม โรคเอดส์ การละเมิดสิทธิเด็กและสตรี	เพื่อพัฒนาคุณภาพชีวิตให้ดีขึ้น	ประชาชนในเขตตำบล	20,000/ หน่วยงาน อื่น	20,000/ หน่วยงาน อื่น	20,000/ หน่วยงาน อื่น	20,000/ หน่วยงาน อื่น	20,000/ หน่วยงาน อื่น	จำนวน 1 โครงการ	ประชาชนมีคุณภาพชีวิตดีขึ้น	กองสวัสดิการสังคม
8	โครงการส่งเสริมพัฒนาสตรีและครอบครัว	เพื่อช่วยเหลือประชาชนให้มีหลักประกัน พื้นฟูทุนทางสังคมและพัฒนาคุณภาพชีวิตให้ดีขึ้น	สตรีและครอบครัวในเขตตำบล	30,000/ หน่วยงาน อื่น	30,000/ หน่วยงาน อื่น	30,000/ หน่วยงาน อื่น	30,000/ หน่วยงาน อื่น	30,000/ หน่วยงาน อื่น	จำนวน 1 โครงการ	ประชาชนมีคุณภาพชีวิตดีขึ้น	กองสวัสดิการสังคม
9	โครงการวันผู้สูงอายุ	เพื่อส่งเสริมและสร้างความตระหนักในคุณค่าของผู้สูงอายุ	คำจำวิทยากร คำอาหาร และคำของข้าวสวยสำหรับผู้สูงอายุ และอื่นๆ	200,000	200,000	200,000/	200,000	200,000	ร้อยละ 70 ของผู้สูงอายุ	ผู้สูงอายุตำบลหลุมรั้งมีความเข้มแข็ง จิตใจที่ดีขึ้น	กองสวัสดิการสังคม
10	โครงการส่งเสริมคุณธรรมจริยธรรมผู้สูงอายุ	เพื่อเพิ่มพูนความรู้ให้แก่ผู้สูงอายุ	การฝึกอบรม และศึกษาดูงานของผู้สูงอายุในตำบลหลุมรั้ง	300,000	300,000	300,000	300,000	300,000	ร้อยละ 70 ของผู้สูงอายุ	ผู้สูงอายุในตำบลหลุมรั้งมีความรู้มากขึ้น	กองสวัสดิการสังคม

ที่	โครงการ	วัตถุประสงค์	เป้าหมาย (ผลผลิตของโครงการ)	งบประมาณ					ตัวชี้วัด (KPI)	ผลที่คาดว่าจะได้รับ	หน่วยงาน ที่รับผิดชอบ หลัก
				2566 (บาท)	2567 (บาท)	2568 (บาท)	2569 (บาท)	2570 (บาท)			
11	โครงการรักและห่วงใย ใส่ใจผู้สูงอายุ (ศูนย์พัฒนาคุณภาพชีวิตผู้สูงอายุ)	เพื่อส่งเสริมและสร้างความตระหนักใน คุณค่าของผู้สูงอายุ	ค่าจ้างวิทยากร ค่าอาหาร และค่าของชำรายสำหรับผู้สูงอายุ และอื่นๆ	20,000/ หน่วยงาน อื่น	20,000/ หน่วยงาน อื่น	20,000/ หน่วยงาน อื่น	20,000/ หน่วยงาน อื่น	20,000/ หน่วยงาน อื่น	ร้อยละ 70 ของ ผู้สูงอายุ	ผู้สูงอายุในตำบลหลุม รั้งมีความรู้มากขึ้น	กอง สวัสดิการ สังคม
12	โครงการครอบครัวอบอุ่นชุมชนเข้มแข็ง	เพื่อส่งเสริมครอบครัวอบอุ่นชุมชนเข้มแข็ง	ประชาชนทุกครัวเรือนในตำบลหลุมรั้ง	50,000/ หน่วยงาน อื่น	50,000/ หน่วยงาน อื่น	50,000/ หน่วยงาน อื่น	50,000/ หน่วยงาน อื่น	50,000/ หน่วยงาน อื่น	จำนวน 100 คน	ครอบครัวในตำบล หลุมรั้งมีความอบอุ่น และเข้มแข็ง	กอง สวัสดิการ สังคม
13	โครงการสำรวจข้อมูลผู้ประสบปัญหาทางสังคมและผู้ยากไร้	เพื่อให้มีข้อมูลผู้ประสบปัญหาทางสังคมและผู้ยากไร้	ข้อมูลผู้ประสบปัญหาทางสังคมและผู้ยากไร้ในเขตตำบล	20,000/ หน่วยงาน อื่น	20,000/ หน่วยงาน อื่น	20,000/ หน่วยงาน อื่น	20,000/ หน่วยงาน อื่น	20,000/ หน่วยงาน อื่น	จำนวน 1 โครงการ	ข้อมูลผู้ประสบปัญหาทางสังคมและผู้ยากไร้	กอง สวัสดิการ สังคม
14	โครงการวัยใสใส่ใจกีฬา ด้านยาเสพติด	เพื่อให้เด็กและเยาวชนพัฒนาคุณภาพชีวิตให้ดีขึ้น	เด็กและเยาวชนในเขตตำบล	30,000/ หน่วยงาน อื่น	30,000/ หน่วยงาน อื่น	30,000/ หน่วยงาน อื่น	30,000/ หน่วยงาน อื่น	30,000/ หน่วยงาน อื่น	จำนวน 1 โครงการ	เด็กและเยาวชนมี คุณภาพชีวิตดีขึ้น	กอง สวัสดิการ สังคม

4.2 แผนงานอุตสาหกรรมและการโยธา

2) แนวทางการพัฒนาชุมชนให้เข้มแข็ง

ที่	โครงการ	วัตถุประสงค์	เป้าหมาย (ผลผลิตของโครงการ)	งบประมาณ					ตัวชี้วัด (KPI)	ผลที่คาดว่าจะ ได้รับ	หน่วยงาน ที่รับผิดชอบ หลัก
				2566 (บาท)	2567 (บาท)	2568 (บาท)	2569 (บาท)	2570 (บาท)			
1	โครงการจัดงานรัฐพิธี ฯ	เพื่อให้ประชาชนมีความรักชาติ รักแผ่นดิน รักสงบ สันติ สามัคคี โดยมีสถาบันพระมหากษัตริย์เป็นเครื่องยึดเหนี่ยวจิตใจ	ประชาชนในตำบลหลุมรั้ง	30,000	30,000	60,000	30,000	30,000	จำนวน 1 โครงการ	ประชาชนมีความรักชาติ รักแผ่นดิน รักสงบ สันติ สามัคคี โดยมีสถาบันพระมหากษัตริย์เป็นเครื่องยึดเหนี่ยวจิตใจ	สำนัก ปลัด
2	โครงการฝึกอบรมและศึกษาดูงานสร้างความเข้มแข็งของชุมชน/หมู่บ้านเกี่ยวกับเศรษฐกิจพอเพียง	เพื่อดำเนินโครงการฝึกอบรมและศึกษาดูงาน สร้างความเข้มแข็งของชุมชน/หมู่บ้านเกี่ยวกับเศรษฐกิจพอเพียง ตามภารกิจอำนาจหน้าที่หรือตามวัตถุประสงค์ ของอาสาสมัครท้องถิ่นรักโลก "ออล."	สร้างความเข้มแข็งของชุมชน/หมู่บ้านเกี่ยวกับเศรษฐกิจพอเพียง ตามภารกิจอำนาจหน้าที่หรือตามวัตถุประสงค์ ของอาสาสมัครท้องถิ่นรักโลก "ออล."		500,000	500,000	500,000	500,000	จำนวน 1 โครงการ	ประชาชนมีความรู้เกี่ยวกับการจัดการเศรษฐกิจพอเพียง	สำนัก ปลัด
3	ก่อสร้างศาลาอเนกประสงค์จุดต้นโพธิ์ศาลากลางหมู่บ้าน หมู่ที่ 6 บ้านหนองหมู	เพื่อให้ประชาชนมีสถานที่ทำกิจกรรมร่วมกันเป็นส่วนรวม	ขนาดกว้าง 10 เมตร ยาว 16 เมตร (รายละเอียดตามแบบที่ อบต.กำหนด) พร้อมติดตั้งป้ายประชาสัมพันธ์โครงการ			459,000			จำนวน 1 โครงการ	ประชาชนมีสถานที่ทำกิจกรรมร่วมกันเป็นส่วนรวม	กองช่าง
4	ก่อสร้างศาลาอเนกประสงค์จุดที่สาธารณประโยชน์ภายในหมู่บ้าน หมู่ที่ 8 บ้านลำเหย	เพื่อให้ประชาชนมีสถานที่ทำกิจกรรมร่วมกันเป็นส่วนรวม	ขนาดกว้าง 6 เมตร ยาว 14 เมตร (รายละเอียดตามแบบที่ อบต.กำหนด) พร้อมติดตั้งป้าย			409,000			จำนวน 1 โครงการ	ประชาชนมีสถานที่ทำกิจกรรมร่วมกันเป็นส่วนรวม	กองช่าง

ที่	โครงการ	วัตถุประสงค์	เป้าหมาย (ผลผลิตของโครงการ)	งบประมาณ					ตัวชี้วัด (KPI)	ผลที่คาดว่าจะได้รับ	หน่วยงาน ที่รับผิดชอบ หลัก
				2566 (บาท)	2567 (บาท)	2568 (บาท)	2569 (บาท)	2570 (บาท)			
5	ก่อสร้างศาลาอเนกประสงค์ จุดบ้านนายสมคิด จำเริญรักษา หมู่ที่ 13 บ้านงาม	เพื่อให้ประชาชนมีสถานที่ทำ กิจกรรมร่วมกันเป็นส่วนรวม	ขนาดกว้าง 10 เมตร ยาว 16 เมตร (รายละเอียดตามแบบที่ อบต.กำหนด) พร้อม ติดตั้งป้าย			500,000			จำนวน 1 โครงการ	ประชาชนมีสถานที่ ทำกิจกรรมร่วมกัน เป็นส่วนรวม	กองช่าง
6	ก่อสร้างลานคอนกรีตเสริมเหล็ก จุดที่สาธารณประโยชน์ภายใน หมู่บ้าน หมู่ที่ 11 บ้านไร่ใหม่	เพื่อให้ประชาชนมีสถานที่ทำ กิจกรรมร่วมกันเป็นส่วนรวม	เทลาคอนกรีตเสริมเหล็ก หน้า 0.1 เมตร หรือรวมพื้นที่ไม่น้อยกว่า 388 ตารางเมตร (รายละเอียดตามแบบที่ อบต. กำหนด) พร้อมติดตั้งป้าย			132,000			จำนวน 1 โครงการ	ประชาชนมีสถานที่ ทำกิจกรรมร่วมกัน เป็นส่วนรวม	กองช่าง
7	ลานอเนกประสงค์ บริเวณที่ทำการ องค์การบริหารส่วนตำบลหลุมรั้ง หมู่ที่ 5 ตำบลหลุมรั้ง	เพื่อให้ประชาชนมีสถานที่ทำ กิจกรรมร่วมกันเป็นส่วนรวม	เทลาคอนกรีตเสริมเหล็ก หน้า 0.12 เมตร หรือรวมพื้นที่ไม่น้อยกว่า 515 ตารางเมตร (รายละเอียดตามแบบที่ อบต. กำหนด) พร้อม ติดตั้งป้าย			227,000			จำนวน 1 โครงการ	ประชาชนมีสถานที่ ทำกิจกรรมร่วมกัน เป็นส่วนรวม	กองช่าง
8	ก่อสร้างรั้ว รอบพื้นที่บริเวณที่ทำการ องค์การบริหารส่วนตำบลหลุมรั้ง หมู่ที่ 5 ตำบลหลุมรั้ง	เพื่อให้มีการกำหนดอาณาเขต รอบพื้นที่บริเวณที่ทำการองค์การ บริหารส่วนตำบลหลุมรั้ง	รั้วคาวบอย แบบ 3 ชั้น สูง 1.2 เมตร ยาว 335 เมตร (รายละเอียดตามแบบที่ อบต. กำหนด) พร้อมติดตั้งป้าย			314,000			จำนวน 1 โครงการ	การกำหนดอาณาเขต รอบพื้นที่บริเวณที่ ทำการองค์การบริหาร ส่วนตำบลหลุมรั้ง	กองช่าง
9	ปรับปรุงศาลาอเนกประสงค์ หมู่ที่ 2 บ้านบ่อเหียง	เพื่อให้ประชาชนมีสถานที่ทำ กิจกรรมร่วมกันเป็นส่วนรวม	เทพื้นคอนกรีต ขนาดกว้าง 9 เมตร ยาว 21 เมตร หน้า 0.1 เมตร (รายละเอียดตามแบบที่ อบต.กำหนด)			96,000			จำนวน 1 โครงการ	ประชาชนมีสถานที่ ทำกิจกรรมร่วมกัน เป็นส่วนรวม	กองช่าง
10	ปรับปรุงศาลาอเนกประสงค์ หมู่ที่ 12 บ้านวังทอง	เพื่อให้ประชาชนมีสถานที่ทำ กิจกรรมร่วมกันเป็นส่วนรวม	เทลาคอนกรีตเสริมเหล็ก หน้า 0.12 เมตร หรือรวมพื้นที่ไม่น้อยกว่า 300 ตารางเมตร (รายละเอียดตามแบบที่ อบต. กำหนด) พร้อม ติดตั้งป้าย			160,000			จำนวน 1 โครงการ	ประชาชนมีสถานที่ ทำกิจกรรมร่วมกัน เป็นส่วนรวม	กองช่าง

ที่	โครงการ	วัตถุประสงค์	เป้าหมาย (ผลผลิตของโครงการ)	งบประมาณ					ตัวชี้วัด (KPI)	ผลที่คาดว่าจะได้รับ	หน่วยงาน ที่รับผิดชอบหลัก
				2566 (บาท)	2567 (บาท)	2568 (บาท)	2569 (บาท)	2570 (บาท)			
11	ปรับปรุงศาลาอเนกประสงค์ หมู่ที่ 16 บ้านจัดสรร	เพื่อให้ประชาชนมีสถานที่ทำกิจกรรมร่วมกันเป็นส่วนรวม	ขนาดกว้าง 8 เมตร ยาว 16 เมตร (รายละเอียดตามแบบที่ อบต. กำหนด) พร้อมติดตั้งป้าย			500,000			จำนวน 1 โครงการ	ประชาชนมีสถานที่ทำกิจกรรมร่วมกันเป็นส่วนรวม	กองช่าง
12	ต่อเติมศาลาอเนกประสงค์ บริเวณที่ทำกรรงค์การบริหารส่วนตำบลหลุมรั้ง หมู่ที่ 5 ตำบลหลุมรั้ง	เพื่อให้ประชาชนมีสถานที่ทำกิจกรรมร่วมกันเป็นส่วนรวม	กว้าง 3 เมตร ยาว 4 เมตร (รายละเอียดตามแบบที่ อบต. กำหนด) พร้อมติดตั้งป้าย			232,000			จำนวน 1 โครงการ	ประชาชนมีสถานที่ทำกิจกรรมร่วมกันเป็นส่วนรวม	กองช่าง
13	โครงการฝึกอบรมและศึกษาดูงานสร้างความเข้มแข็งของชุมชน/หมู่บ้านเกี่ยวกับการจัดการสิ่งปฏิกูลและมูลฝอย การปกป้องและรักษาทรัพยากรธรรมชาติและสิ่งแวดล้อม	เพื่อให้ประชาชนมีความรู้เกี่ยวกับการจัดการสิ่งปฏิกูลและมูลฝอย การปกป้องและรักษาทรัพยากรธรรมชาติและสิ่งแวดล้อม	ค่าใช้จ่ายในการดำเนินงานตามโครงการฝึกอบรมและศึกษาดูงาน ตามภาระกิจอำนาจหน้าที่หรือตามวัตถุประสงค์ ของอาสาสมัครท้องถิ่นรักษ์โลก "อถล." ฯลฯ		500,000				จำนวน 1 โครงการ	ประชาชนมีความรู้เกี่ยวกับการจัดการสิ่งปฏิกูลและมูลฝอย การปกป้องและรักษาทรัพยากรธรรมชาติและสิ่งแวดล้อม	สำนักปลัด
14	โครงการแสดงความอาลัยเป็นพระบรมราชานุสรณ์ฯ	เพื่อให้ประชาชนมีความรักชาติ รักแผ่นดิน รักสงบ สันติ สามัคคี โดยมีสถาบันพระมหากษัตริย์เป็นเครื่องยึดเหนี่ยวจิตใจ	ประชาชนในตำบลหลุมรั้ง	30,000	30,000				จำนวน 1 โครงการ	ประชาชนมีความรักชาติ รักแผ่นดิน รักสงบ สันติ สามัคคี โดยมีสถาบันพระมหากษัตริย์เป็นเครื่องยึดเหนี่ยวจิตใจ	สำนักปลัด
15	โครงการ อบต.ออกหน่วยเคลื่อนที่	เพื่อให้ประชาชนได้รับทราบถึงการดำเนินงานและแจ้งปัญหาที่เกิดขึ้นแต่ละหมู่บ้าน	หมู่ที่ 1 ถึง 18 ตำบลหลุมรั้ง	180,000	180,000				จำนวน 1 โครงการ	ประชาชนมีความสนใจเข้ารับฟังและได้รับบริการที่เป็นประโยชน์มากขึ้น	สำนักปลัด

ที่	โครงการ	วัตถุประสงค์	เป้าหมาย (ผลผลิตของโครงการ)	งบประมาณ					ตัวชี้วัด (KPI)	ผลที่คาดว่าจะได้รับ	หน่วยงาน ที่รับผิดชอบหลัก
				2566 (บาท)	2567 (บาท)	2568 (บาท)	2569 (บาท)	2570 (บาท)			
16	โครงการปกป้องสถาบันสำคัญของชาติ และพิทักษ์รักษาไว้ซึ่งชาติ ศาสนา พระมหากษัตริย์	เพื่อให้ประชาชนมีความรักชาติ รักแผ่นดิน รักสงบ สันติ สามัคคี โดยมีสถาบันพระมหากษัตริย์เป็นเครื่องยึดเหนี่ยวจิตใจ	ประชาชนในตำบลหลุมรั้ง	20,000	20,000				จำนวน 1 โครงการ	ประชาชนมีความรักชาติ รักแผ่นดิน รักสงบ สันติ สามัคคี โดยมีสถาบันพระมหากษัตริย์เป็นเครื่องยึดเหนี่ยวจิตใจ	สำนัก ปลัด
17	โครงการป้องกันและแก้ไขปัญหาเสพติด	เพื่อเป็นค่าใช้จ่ายตามโครงการฯ และหรือกิจกรรมการบำบัดฟื้นฟูผู้ติดยาเสพติด และกิจกรรมการฝึกอบรมอาชีพ	ผู้ติด/ผู้เสพยาเสพติดที่ผ่านการบำบัดแล้ว เป็นต้น หรือตามที่บูรณาการร่วมกับหน่วยงานอื่น	120,000	120,000				จำนวน 1 โครงการ	ประชาชนในท้องที่มี ความเข้มแข็งต่อสู้กับ ภัยยาเสพติด	สำนัก ปลัด
18	โครงการตามแนวพระราชดำริและปรัชญาเศรษฐกิจพอเพียง	เพื่อเป็นค่าใช้จ่ายตามโครงการฯ	เช่น ค่าจ้างวิทยากร ค่าอาหาร ค่าอาหารว่างและเครื่องดื่ม ค่าวัสดุ การเกษตร ค่าวัสดุ อุปกรณ์ ค่าป้าย ค่าจ้างเหมาบริการและค่าใช้จ่ายอื่นๆ ที่เกี่ยวข้อง	20,000	20,000				จำนวน 1 โครงการ	ประชาชนในท้องถิ่น ดำเนินตามหลักการ ปรัชญาเศรษฐกิจ พอเพียง	กอง สวัสดิการ สังคม
19	โครงการเสริมสร้างและสนับสนุนการสร้างความปลอดภัยและสมานฉันท์สร้างของคนในชาติ	เพื่อให้ประชาชนมีความรักชาติ รักแผ่นดิน รักสงบ สันติ สามัคคี โดยมีสถาบันพระมหากษัตริย์เป็นเครื่องยึดเหนี่ยวจิตใจ	ค่าจ้างวิทยากร ค่าอาหาร ค่าอาหารว่าง และเครื่องดื่ม ค่าเครื่องขยายเสียง ค่าดนตรี ค่าจัดสถานที่ ค่าของรางวัล ค่าวัสดุ อุปกรณ์ ค่าป้าย ค่าจ้างเหมาพาหนะ ค่าจ้างเหมาบริการและค่าใช้จ่ายอื่นๆ ที่เกี่ยวข้อง	50,000	50,000				จำนวน 1 โครงการ	ประชาชนมีความรัก ชาติ รักแผ่นดิน รัก สงบ สันติ สามัคคี โดยมีสถาบัน พระมหากษัตริย์เป็น เครื่องยึดเหนี่ยวจิตใจ	สำนัก ปลัด

ที่	โครงการ	วัตถุประสงค์	เป้าหมาย (ผลผลิตของโครงการ)	งบประมาณ					ตัวชี้วัด (KPI)	ผลที่คาดว่าจะได้รับ	หน่วยงาน ที่รับผิดชอบหลัก
				2566 (บาท)	2567 (บาท)	2568 (บาท)	2569 (บาท)	2570 (บาท)			
20	โครงการพัฒนาตามพระราชดำริสมเด็จพระเทพรัตนราชสุดาฯ สยามบรมราชกุมารี	เพื่อเป็นค่าใช้จ่ายตามโครงการฯ	เช่น ค่าจ้างวิทยากร ค่าอาหาร ค่าอาหารว่างและเครื่องดื่ม ค่าวัสดุ การเกษตร ค่าวัสดุ อุปกรณ์ ค่าป้าย ค่าจ้างเหมาบริการและค่าใช้จ่ายอื่นๆ ที่เกี่ยวข้อง	30,000	30,000				จำนวน 1 โครงการ	ประชาชนมีความรักชาติ รักแผ่นดิน รักสงบ สันติ สามัคคี โดยมีสถาบันพระมหากษัตริย์เป็นเครื่องยึดเหนี่ยวจิตใจ	สำนักปลัด
21	โครงการศูนย์ปรองดองสมานฉันท์ สร้างระดับท้องถิ่น	เพื่อให้ประชาชนมีความรักชาติ รักแผ่นดิน รักสงบ สันติ สามัคคี โดยมีสถาบันพระมหากษัตริย์เป็นเครื่องยึดเหนี่ยวจิตใจ	หมู่บ้าน 1 ถึง 18 ตำบลหลุมรั้ง	30,000	30,000				จำนวน 1 โครงการ	ประชาชนมีความรักชาติ รักแผ่นดิน รักสงบ สันติ สามัคคี โดยมีสถาบันพระมหากษัตริย์เป็นเครื่องยึดเหนี่ยวจิตใจ	สำนักปลัด
22	ก่อสร้างซุ้มทางเข้าซอย หมู่ที่ 2 บ้านบ่อเหียง	เพื่อให้หมู่บ้านมีป้ายบอกทางเข้าหมู่บ้าน	กว้าง 6 ม. สูง 5.2 ม. จำนวน 5 ป้าย (รายละเอียดตามแบบที่กำหนด)				200,000		จำนวน 1 โครงการ	ประชาชนมีความรักชาติ รักแผ่นดิน รักสงบ สันติ สามัคคี โดยมีสถาบันพระมหากษัตริย์เป็นเครื่องยึดเหนี่ยวจิตใจ	กองช่าง

ที่	โครงการ	วัตถุประสงค์	เป้าหมาย (ผลผลิตของโครงการ)	งบประมาณ					ตัวชี้วัด (KPI)	ผลที่คาดว่าจะได้รับ	หน่วยงาน ที่รับผิดชอบหลัก
				2566 (บาท)	2567 (บาท)	2568 (บาท)	2569 (บาท)	2570 (บาท)			
23	เรืออนุรักษ์วัฒนธรรม หมู่ที่ 12 บ้านวังทอง	เพื่อให้ประชาชนอนุรักษ์วัฒนธรรม	เรือ (รายละเอียดตามแบบที่กำหนด)		20,000				จำนวน 1 โครงการ	หมู่บ้านมีป้ายบอก ทางเข้าหมู่บ้าน	กองช่าง
24	ป้อมยามประจำหมู่บ้าน หมู่ที่ 12 บ้านวังทอง	เพื่อรักษาความปลอดภัยและ ป้องกันยาเสพติดในหมู่บ้าน	ขนาดกว้าง 4 ม. ยาว 4 ม. พร้อมป้ายฯ (รายละเอียดตามแบบที่กำหนด)				150,000		จำนวน 1 ลำ	ประชาชนในพื้นที่ อนุรักษ์วัฒนธรรม	กองช่าง
25	ก่อสร้างรั้ว บริเวณที่ทำการ องค์การบริหารส่วนตำบลหลุมรั้ง หมู่ที่ 5 ตำบลหลุมรั้ง	เพื่อให้มีการกำหนดอาณาเขต รอบพื้นที่บริเวณที่ทำการ องค์การบริหารส่วนตำบลหลุม รั้ง	รั้วคาวบอย แบบ 3 ชั้น สูง 1.2 เมตร ยาว 247 เมตร (รายละเอียดตามแบบที่ อบต. กำหนด) พร้อมป้ายฯ			235,000			จำนวน 1 โครงการ	การกำหนดอาณาเขต รอบพื้นที่บริเวณที่ทำการ องค์การบริหาร ส่วนตำบลหลุมรั้ง	กองช่าง
26	ก่อสร้างลานอเนกประสงค์ บริเวณที่ทำการองค์การบริหาร ส่วนตำบลหลุมรั้ง จำนวน 2 จุด หมู่ที่ 5 ตำบลหลุมรั้ง	เพื่อให้ประชาชนมีสถานที่ทำ กิจกรรมร่วมกันเป็นส่วนรวม	เทลานคอนกรีตเสริมเหล็ก จำนวน 2 จุด จุดที่ 1 บริเวณอาคารศูนย์ผู้พิการ หนา 0.12 เมตร พื้นที่ไม่น้อยกว่า 348 ตารางเมตร จุดที่ 2 บริเวณสถานที่ เติมน้ำรถบรรทุกน้ำ หนา 0.12 เมตร พื้นที่ไม่น้อยกว่า 100 ตารางเมตร รวม 2 จุด พื้นที่ไม่น้อยกว่า 448 ตาราง เมตร (รายละเอียดตามแบบที่ อบต. กำหนด) พร้อมป้ายฯ			177,000			จำนวน 1 โครงการ	ประชาชนมีสถานที่ ทำกิจกรรมร่วมกัน เป็นส่วนรวม	กองช่าง

4.3 แผนงานการรักษาความสงบภายใน

3) แนวทางการพัฒนาป้องกันและบรรเทาสาธารณภัย

ที่	โครงการ	วัตถุประสงค์	เป้าหมาย (ผลผลิตของโครงการ)	งบประมาณ					ตัวชี้วัด (KPI)	ผลที่คาดว่าจะได้รับ	หน่วยงาน ที่รับผิดชอบหลัก
				2566 (บาท)	2567 (บาท)	2568 (บาท)	2569 (บาท)	2570 (บาท)			
1	อุดหนุนองค์การบริหารส่วนตำบล	เพื่อจ่ายเป็นเงินอุดหนุนหน่วยงานที่เบิกจ่ายแทนดำเนินการตาม “โครงการขอรับการสนับสนุนเงินอุดหนุนศูนย์ปฏิบัติการร่วมในการช่วยเหลือประชาชนขององค์กรปกครองส่วนท้องถิ่น (สถานที่กลาง)”	โครงการขอรับการสนับสนุนเงินอุดหนุนศูนย์ปฏิบัติการร่วมในการช่วยเหลือประชาชนขององค์กรปกครองส่วนท้องถิ่น (สถานที่กลาง) อำเภอบ่อพลอย	30,000	30,000	30,000	30,000	30,000	เงินอุดหนุน	การอำนวยความสะดวกในกรณีฉุกเฉินที่มีสาธารณภัยเกิดขึ้นหรือบรรเทาปัญหาความเดือดร้อนของประชาชนเป็นส่วนรวม ตามความเหมาะสมจำเป็นเร่งด่วน	สำนักปลัด/อปท.
2	โครงการฝึกอบรมทบทวนซักซ้อมป้องกันอัคคีภัย	เพื่อสร้างความชำนาญและประสบการณ์ในการเตรียมการรับมือกับสถานการณ์อัคคีภัย	ประชาชนและเจ้าหน้าที่ขององค์การบริหารส่วนตำบลหลุมรั้ง	30,000	30,000	30,000	50,000	50,000	จำนวน 1 โครงการ	มีความชำนาญและประสบการณ์ในการเตรียมการรับมือกับสถานการณ์อัคคีภัย	สำนักปลัด
3	โครงการป้องกันและแก้ไขปัญหาคูบตีเหตุทางถนนช่วงเทศกาลปีใหม่ เทศกาลสงกรานต์	เพื่อให้การป้องกันและบรรเทาอุบัติเหตุทางถนนในช่วงเทศกาล	ตั้งจุดอำนวยความสะดวก ความปลอดภัยของผู้ใช้รถใช้ถนนช่วงเทศกาล	50,000	50,000	50,000	50,000	50,000	จำนวน 2 โครงการ	การใช้รถใช้ถนนช่วงเทศกาลเป็นไปด้วยความเรียบร้อยและปลอดภัย	สำนักปลัด

ที่	โครงการ	วัตถุประสงค์	เป้าหมาย (ผลผลิตของโครงการ)	งบประมาณ					ตัวชี้วัด (KPI)	ผลที่คาดว่าจะได้รับ	หน่วยงาน ที่รับผิดชอบหลัก
				2566 (บาท)	2567 (บาท)	2568 (บาท)	2569 (บาท)	2570 (บาท)			
4	โครงการฝึกอบรมชุดปฏิบัติการจิตอาสาภัยพิบัติ ฯ หลักสูตรทบทวน	เพื่อชุดปฏิบัติการจิตอาสาภัยพิบัติ ฯ อบรมตามหลักสูตรที่กรมป้องกันและบรรเทาสาธารณภัยกำหนด	ชุดปฏิบัติการจิตอาสาภัยพิบัติประจำ อบต.หลุมรั้ง	20,000	20,000	20,000	20,000	20,000	จำนวน 50 คน	ชุดปฏิบัติการจิตอาสาภัยพิบัติ ฯ อบรมตามหลักสูตรที่กำหนด	สำนักปลัด
5	โครงการฝึกอบรมและทบทวนอาสาสมัครป้องกันภัยฝ่ายพลเรือน	เพื่อสร้างความชำนาญและประสบการณ์ในการเตรียมการรับมือกับสถานการณ์	อปพร.ขององค์การบริหารส่วนตำบลหลุมรั้ง		20,000				จำนวน 1 โครงการ	ประชาชนในพื้นที่ที่มีความเชื่อมั่นและมั่นใจในความปลอดภัย	สำนักปลัด
6	ก่อสร้างอาคารป้องกันและบรรเทาสาธารณภัย ประจำตำบลหลุมรั้ง บริเวณด้านหน้า อบต.หลุมรั้ง หมู่ที่ 5 บ้านหลุมรั้ง	เพื่อให้มีอาคารป้องกันและบรรเทา ประจำตำบลหลุมรั้ง	ขนาดกว้าง 8 .ม. ยาว 16 ม. พร้อมป้าย ฯ (รายละเอียดตามแบบที่ อบต. กำหนด)			2,000,000			จำนวน 1 อาคาร	อบต.หลุมรั้ง มีอาคารป้องกันและบรรเทา ประจำตำบลหลุมรั้ง	สำนักปลัด
7	จัดซื้ออุปกรณ์กู้ชีพกู้ภัย หมู่ที่ 5 บ้านหลุมรั้ง	เพื่อให้มีศูนย์กู้ชีพกู้ภัยประจำตำบลหลุมรั้ง มีอุปกรณ์กู้ชีพกู้ภัย	อุปกรณ์กู้ชีพกู้ภัย ฯ (รายละเอียดตามแบบที่ อบต.กำหนด)			100,000			จำนวน 1 โครงการ	ศูนย์กู้ชีพกู้ภัยประจำตำบลหลุมรั้ง มีอุปกรณ์ใช้ช่วยเหลือประชาชน	สำนักปลัด
รวม	134 โครงการ	-	-	1,415,000	2,455,000	7,006,000	1,785,000	1,435,000	-	-	-

ก. ยุทธศาสตร์จังหวัดกาญจนบุรี ที่ 2 ส่งเสริมความเป็นเมืองมั่นคงปลอดภัย
 ข. ยุทธศาสตร์การพัฒนาขององค์กรปกครองส่วนท้องถิ่นในเขตจังหวัดกาญจนบุรี

5.ยุทธศาสตร์ด้านสาธารณสุข

5.1 แผนงานสาธารณสุข

1) แนวทางการพัฒนาสนับสนุนงานด้านสาธารณสุข การรณรงค์ การป้องกันและควบคุมโรคติดต่อและไม่ติดต่อ

ที่	โครงการ	วัตถุประสงค์	เป้าหมาย (ผลผลิตของโครงการ)	งบประมาณ					ตัวชี้วัด (KPI)	ผลที่คาดว่าจะได้รับ	หน่วยงาน ที่รับผิดชอบหลัก
				2566 (บาท)	2567 (บาท)	2568 (บาท)	2569 (บาท)	2570 (บาท)			
1	โครงการพระราชดำริด้านสาธารณสุข	เพื่อจ่ายเป็นค่าใช้จ่ายในการดำเนินโครงการตามพระราชดำริด้านสาธารณสุข ในกิจกรรมต่างๆ ให้มีความเหมาะสมกับปัญหาและบริบทของพื้นที่ โดยมีค่าใช้จ่ายประกอบด้วย ค่าใช้จ่ายในการพัฒนาศักยภาพด้านสาธารณสุขของประชาชนในการเพิ่มพูนความรู้ความสามารถ ทักษะของประชาชน ค่าใช้จ่ายสำหรับการอบรม การประชุม การสัมมนา การรณรงค์ การเผยแพร่ประชาสัมพันธ์ หรือกิจกรรมอื่นๆ ที่เกี่ยวข้อง ภารกิจการของและโครงการ ตามโครงการพระราชดำริที่เกี่ยวข้องกับงานด้านสาธารณสุข โดยให้เลือกทำอย่างน้อย 3 โครงการ	ประชาชนตำบลลุ่มรัง 18 หมู่บ้านๆ ที่เข้าร่วมโครงการ หรือจ่ายเป็นเงินอุดหนุนหมู่บ้านดำเนินการตามความเหมาะสม	360,000	360,000	360,000	360,000	360,000	ร้อยละจำนวนผู้เข้าร่วมโครงการ	ประชาชนในตำบลมีสุขภาพดีขึ้นและมีโรคภัยไข้เจ็บน้อยลง	สำนักงานปลัด

ที่	โครงการ	วัตถุประสงค์	เป้าหมาย (ผลผลิตของโครงการ)	งบประมาณ					ตัวชี้วัด (KPI)	ผลที่คาดว่าจะได้รับ	หน่วยงาน ที่รับผิดชอบหลัก
				2566 (บาท)	2567 (บาท)	2568 (บาท)	2569 (บาท)	2570 (บาท)			
2	เงินอุดหนุนสำหรับขับเคลื่อนโครงการสัตว์ปลอดโรค คนปลอดภัยจากโรคพิษสุนัขบ้าตามพระปณิธานศาสตราจารย์ ดร. สมเด็จพระเจ้าลูกเธอเจ้าฟ้าจุฬาภรณวลัยลักษณ์ อัครราชกุมารี	เพื่อจ่ายเป็นค่าใช้จ่ายในการดำเนินการจัดซื้อวัคซีนและอุปกรณ์ในการฉีด เพื่อป้องกันและควบคุมโรคพิษสุนัขบ้า ตัวละ 30 บาท โดยจัดสรรตามจำนวนประชากรสุนัข/แมว ทั้งที่มีเจ้าของและไม่มีเจ้าของ	ฉีดวัคซีน สุนัข/แมว ทั้งที่มีเจ้าของและไม่มีเจ้าของ	100,000	100,000	100,000	100,000	100,000	จำนวน 1 โครงการ	ประชาชนในตำบลปลอดภัยจากโรคพิษสุนัขบ้า	สำนักงานปลัด
3	เงินอุดหนุนสำหรับสำรวจข้อมูลจำนวนสัตว์และชิ้นทะเบียนสัตว์ตามโครงการสัตว์ปลอดโรค คนปลอดภัยจากโรคพิษสุนัขบ้าตามพระปณิธานศาสตราจารย์ ดร. สมเด็จพระเจ้าลูกเธอเจ้าฟ้าจุฬาภรณวลัยลักษณ์ อัครราชกุมารี	เพื่อจ่ายเป็นค่าใช้จ่ายในการดำเนินการสำรวจข้อมูลจำนวนสัตว์และชิ้นทะเบียนสัตว์ ที่ส่งหลักฐานการสำรวจให้กรมส่งเสริมการปกครองท้องถิ่น ตัวละ 6 บาทต่อปี โดยให้องค์กรปกครองส่วนท้องถิ่นสำรวจข้อมูลจำนวนประชากรสุนัข/แมว ทั้งที่มีเจ้าของและไม่มีเจ้าของ	สำรวจข้อมูลจำนวนประชากรสุนัข/แมว ทั้งที่มีเจ้าของและไม่มีเจ้าของ	20,000	20,000	20,000	20,000	20,000	จำนวน 2 ครั้ง/ปี	ข้อมูลจำนวนประชากรสุนัข/แมว ทั้งที่มีเจ้าของและไม่มีเจ้าของ	สำนักงานปลัด

ที่	โครงการ	วัตถุประสงค์	เป้าหมาย (ผลผลิตของโครงการ)	งบประมาณ					ตัวชี้วัด (KPI)	ผลที่คาดว่าจะได้รับ	หน่วยงาน ที่รับผิดชอบ หลัก
				2566 (บาท)	2567 (บาท)	2568 (บาท)	2569 (บาท)	2570 (บาท)			
4	โครงการป้องกันและควบคุมโรคติดต่อและไม่ติดต่อ	เพื่อดำเนินโครงการป้องกันและควบคุมโรคติดต่อและไม่ติดต่อ โดยมีค่าใช้จ่าย ประกอบด้วย ค่าวัสดุ วิทยาศาสตร์หรือการแพทย์ ค่าวัคซีน ค่าน้ำมันเชื้อเพลิง ค่าวัสดุ อุปกรณ์ ค่าจ้าง เหมาบริการ และค่าใช้จ่าย อื่นๆ ที่เกี่ยวข้องเช่น โรคพิษสุนัขบ้า โรคไข้เลือดออก ฯลฯ	ป้องกันและควบคุมโรคติดต่อและไม่ติดต่อ	200,000	200,000	200,000	250,000	250,000	จำนวน 12 เดือน	ประชาชนในตำบลมีสุขภาพดีขึ้นและป้องกันและควบคุมโรคติดต่อและไม่ติดต่อ	สำนักงาน ปลัด
5	โครงการบริการทางการแพทย์ฉุกเฉิน (EMS1669) อบต.หลุมรั้ง	เพื่อให้การปฐมพยาบาลเบื้องต้น กู้ชีพกู้ภัย ช่วยเหลือต่อผู้เจ็บป่วยหรือประสบอุบัติเหตุเป็นไปอย่างรวดเร็วและได้มาตรฐาน	เจ้าหน้าที่กู้ชีพ EMS 1669	20,000	20,000				จำนวน 1 โครงการ	ประชาชนผู้เจ็บป่วยหรือประสบอุบัติเหตุได้รับการปฐมพยาบาลเบื้องต้น	สำนักงาน ปลัด
6	โครงการพลังคนไทยร่วมใจป้องกันไวรัสโคโรนา (COVID-19)	เพื่อการบริหารงานโครงการหรือกิจกรรมต่าง ๆ ประกอบด้วย การอบรม การประชุม การสัมมนา การรณรงค์ การเผยแพร่ ประชาสัมพันธ์ หรือกิจกรรมอื่น ๆ ที่เกี่ยวข้อง	ป้องกันและควบคุมการระบาดของโรคติดเชื้อไวรัสโคโรนา (COVID-19)			100,000	100,000	100,000	พื้นที่ ตำบล หลุมรั้ง	ประชาชนในพื้นที่ได้รับการป้องกันและควบคุมการระบาดของโรคติดเชื้อไวรัสโคโรนา (COVID-19)	สำนักงาน ปลัด

ก. ยุทธศาสตร์จังหวัดกาญจนบุรี ที่ 2 ส่งเสริมความเป็นเมืองมั่นคงปลอดภัย

ข. ยุทธศาสตร์การพัฒนาขององค์กรปกครองส่วนท้องถิ่นในเขตจังหวัดกาญจนบุรี

5.ยุทธศาสตร์ด้านสาธารณสุข

5.1 แผนงานสาธารณสุข

2) แนวทางการพัฒนาสนับสนุนงานด้านกองทุนหลักประกันสุขภาพองค์การบริหารส่วนตำบลหลุมรั้ง

ที่	โครงการ	วัตถุประสงค์	เป้าหมาย (ผลผลิตของโครงการ)	งบประมาณ					ตัวชี้วัด (KPI)	ผลที่คาดว่าจะได้รับ	หน่วยงาน ที่รับผิดชอบ หลัก
				2566 (บาท)	2567 (บาท)	2568 (บาท)	2569 (บาท)	2570 (บาท)			
1	โครงการตรวจคัดกรองโรคมะเร็งปากมดลูก	<p>๑.เพื่อให้ประชาชนมีความรู้ในเรื่องมะเร็งปากมดลูก และเห็นความสำคัญของการตรวจคัดกรองมะเร็งปากมดลูก</p> <p>๒.เพื่อค้นหาโรคมะเร็งปากมดลูกในระยะเริ่มแรกและระยะก่อนเป็นมะเร็งโดยระบบส่งต่อ เพื่อการตรวจวินิจฉัย และการตรวจรักษาอย่างครบวงจร</p> <p>๓.เพื่อให้กลุ่มสตรีเป้าหมายได้รับการตรวจหาเซลล์มะเร็งปากมดลูก</p> <p>๔.เพื่อให้สตรีที่ตรวจพบความผิดปกติ ได้รับการรักษาที่เหมาะสมและทันเวลา</p>	<p>- สตรีกลุ่มเป้าหมาย อายุ 30-60 ปี จำนวน 200 คน</p> <p>- อสม. จำนวน 133 คน</p>	80,000	80,000	80,000	80,000	80,000	ร้อยละจำนวนผู้เข้าร่วมโครงการ	ประชาชนในตำบลมีสุขภาพดีขึ้นและมีโรคร้ายใช้เงินน้อยลง	สำนักปลัด/รพ.สต.บ้านหลุมรั้ง

ที่	โครงการ	วัตถุประสงค์	เป้าหมาย (ผลผลิตของโครงการ)	งบประมาณ					ตัวชี้วัด (KPI)	ผลที่คาดว่าจะได้รับ	หน่วยงาน ที่รับผิดชอบ หลัก
				2566 (บาท)	2567 (บาท)	2568 (บาท)	2569 (บาท)	2570 (บาท)			
2	โครงการป้องกันและควบคุมโรคไข้เลือดออก	<p>1.ส่งเสริมให้ประชาชนทุกครัวเรือน ผู้นำ อสม. (บ) พระและคณะกรรมการวัด (ว) โรงเรียน นักเรียน ครูและข้าราชการในสังกัด (ร) องค์กรปกครองส่วนท้องถิ่น และรพ.สต. (ส) มีความรู้ความเข้าใจและร่วมมือในการควบคุมและป้องกันโรคอย่างเข้มแข็งและต่อเนื่อง</p> <p>2.เพื่อลดอัตราป่วยและตายให้น้อยลง และไม่เกิดเกณฑ์ที่กระทรวงสาธารณสุขกำหนด</p> <p>3.เพื่อกำจัดควบคุมหรือทำลายแหล่งเพาะพันธุ์ยุงลายในชุมชน/ในสถานบริการและโรงเรียนได้ตามเกณฑ์ที่กำหนด</p>	<ul style="list-style-type: none"> - อสม. 133 คน - กศค. 1,595 คน - เยาวชนอาสาสมัคร จากโรงเรียน 3 โรงเรียน จำนวน 120 คน - ผู้นำชุมชน/ส.อบต. จำนวน 55 คน - วัดในเขตตำบลหลุมรั้ง จำนวน 4 วัด - ครอบคลุม 11 หมู่บ้าน ในเขต รพ.สต. บ้านหลุมรั้ง 	40,000	40,000	40,000	40,000	40,000	ร้อยละจำนวนผู้เข้าร่วมโครงการ	ประชาชนในตำบลมีสุขภาพดีขึ้นและมีโรคภัยไข้เจ็บน้อยลง	สำนักปลัด/รพ.สต.บ้านหลุมรั้ง

ที่	โครงการ	วัตถุประสงค์	เป้าหมาย (ผลผลิตของโครงการ)	งบประมาณ					ตัวชี้วัด (KPI)	ผลที่คาดว่าจะได้รับ	หน่วยงาน ที่รับผิดชอบ หลัก
				2566 (บาท)	2567 (บาท)	2568 (บาท)	2569 (บาท)	2570 (บาท)			
3	โครงการป้องกันความเสี่ยงทางด้านสุขภาพประชาชนอายุ 35 ปี ขึ้นไป	<p>1. เพื่อส่งเสริมการทำงานร่วมกันของคณะกรรมการพัฒนาเครือข่ายฯ ในระดับตำบล</p> <p>2. เพื่อจัดทำแผน/โครงการพัฒนาระบบสุขภาพของ รพ.สต.บ้านหลุมรั้ง</p> <p>3. เพื่อให้องค์กร/กลุ่มบุคคลได้รับการพัฒนาศักยภาพและทักษะที่จำเป็น</p> <p>4. เพื่อให้ชุมชนเกิดกระบวนการเรียนรู้และขับเคลื่อนระบบสุขภาพแบบมีส่วนร่วม</p> <p>5. เพื่อให้ชุมชนร่วมรับรู้ปัญหาสุขภาพและมีส่วนร่วมในการจัดการกับปัญหาโรคเรื้อรังในพื้นที่</p> <p>6. เพื่อให้ชุมชนมีมาตรการทางสังคม/นโยบายสาธารณะ เป็นแนวทางปฏิบัติร่วมกัน</p> <p>7. เพื่อให้กลุ่มเป้าหมายสามารถเข้าถึงระบบบริการดูแลได้อย่างครอบคลุม ทั้งการคัดกรองค้นหา ส่งต่อ</p> <p>8. เพื่อให้ประชาชนกลุ่มเสี่ยง กลุ่มป่วย และกลุ่มป่วยที่มีภาวะแทรกซ้อนได้รับการดูแลอย่างต่อเนื่องและเหมาะสม โดยชุมชนมีส่วนร่วมทุกกระบวนการดูแลทั้งระบบ</p>	<p>- กลุ่มผู้สูงอายุ จำนวน 100 คน</p> <p>- อสม. จำนวน 133 คน</p> <p>- กสค. อสม. นักปรับเปลี่ยนพฤติกรรมสุขภาพ จำนวน 100 คน</p> <p>- ประชาชนอายุ 35 ปี ขึ้นไป จำนวน 3,021 คน</p>	60,000	60,000	60,000	60,000	60,000	ร้อยละจำนวนผู้เข้าร่วมโครงการ	ประชาชนในตำบลมีสุขภาพดีขึ้นและมีโรคภัยไข้เจ็บน้อยลง	สำนักปลัด/รพ.สต.บ้านหลุมรั้ง

ที่	โครงการ	วัตถุประสงค์	เป้าหมาย (ผลผลิตของโครงการ)	งบประมาณ					ตัวชี้วัด (KPI)	ผลที่คาดว่าจะได้รับ	หน่วยงาน ที่รับผิดชอบ หลัก
				2566 (บาท)	2567 (บาท)	2568 (บาท)	2569 (บาท)	2570 (บาท)			
4	โครงการตรวจคัดกรองโรคมะเร็งปากมดลูกและมะเร็งเต้านม	1. เพื่อให้ประชาชนมีความรู้ในเรื่องมะเร็งปากมดลูก และเห็นความสำคัญของการตรวจคัดกรองมะเร็งปากมดลูก 2. เพื่อค้นหาโรคมะเร็งปากมดลูกในระยะเริ่มแรกและระยะก่อนเป็นมะเร็งโดยระบบส่งต่อ เพื่อการตรวจวินิจฉัย และการตรวจรักษาอย่างครบวงจร 3. เพื่อให้สตรีกลุ่มเป้าหมาย 30-60 ปี ได้รับการตรวจหาเซลล์มะเร็งปากมดลูก 4. เพื่อให้สตรีที่ตรวจพบความผิดปกติ ได้รับการรักษาที่เหมาะสมและทันเวลา	- สตรีกลุ่มเป้าหมาย อายุ 30-60 ปี จำนวน 295 คน - อสม. จำนวน 68 คน	20,000	20,000	20,000	20,000	20,000	ร้อยละจำนวนผู้เข้าร่วมโครงการ	ประชาชนในตำบลมีสุขภาพดีขึ้นและมีโรคร้ายไข้เจ็บน้อยลง	สำนักปลัด/รพ.สต.บ้านไร่เจริญ

ที่	โครงการ	วัตถุประสงค์	เป้าหมาย (ผลผลิตของโครงการ)	งบประมาณ					ตัวชี้วัด (KPI)	ผลที่คาดว่าจะได้รับ	หน่วยงาน ที่รับผิดชอบ หลัก
				2566 (บาท)	2567 (บาท)	2568 (บาท)	2569 (บาท)	2570 (บาท)			
5	โครงการแลกเปลี่ยนเรียนรู้ และ ทักษะการประเมินพัฒนาการเด็ก	1.เพื่อแลกเปลี่ยนเรียนรู้และ ฝึกทักษะด้านพัฒนาการเด็ก แก่พ่อ แม่ หรือผู้ดูแลเด็ก และ อสม.ที่ดูแลเด็กอายุ 0-5 ปี 2.เพื่อพัฒนาศักยภาพ อสม. ให้มีความรู้ ความเข้าใจและ ตรวจประเมินคุณภาพของ ข้อมูลได้	- พ่อ แม่ หรือผู้ดูแลเด็ก ที่ดูแลเด็กอายุ 0-1 ปี จำนวน 25 คน - พ่อ แม่ หรือผู้ดูแลเด็ก ที่ดูแลเด็กอายุ 2-5 ปี จำนวน 27 คน - อสม. จำนวน 68 คน	20,000	20,000	20,000	20,000	20,000	ร้อยละ จำนวน ผู้เข้าร่วม โครงการ	ประชาชนในตำบลมี สุขภาพดีขึ้นและมี โรคภัยไข้เจ็บน้อยลง	สำนัก ปลัด/ รพ.สต. บ้านไร่ เจริญ
6	โครงการพัฒนาระบบสุขภาพการ จัดการโรคเบาหวาน-ความดันโลหิตสูง	1.เพื่อส่งเสริมการทำงานร่วมกัน ของ คณะกรรมการพัฒนา เครือข่ายในระดับตำบล 2.เพื่อจัดทำแผน/โครงการพัฒนา ระบบสุขภาพของ รพ.สต.บ้านไร่ เจริญ 3.เพื่อให้องค์กร/กลุ่มบุคคลได้รับ การพัฒนาศักยภาพและทักษะที่ จำเป็น 4.เพื่อให้ชุมชนเกิดกระบวนการ เรียนรู้และขับเคลื่อนระบบ สุขภาพและจัดการกับปัญหาแบบ มีส่วนร่วม 5.เพื่อให้ชุมชนมีมาตรการทาง สังคมเป็นแนวทางปฏิบัติร่วมกัน	- แกนนำชุมชน อสม. ภาควิชาเครือข่ายภาค ประชาชน และภาครัฐ จำนวน 100 คน - ประชาชนกลุ่มเสี่ยงและครอบครัว จำนวน 140 คน - กลุ่มผู้ป่วย DM/HT ได้รับการคัดกรอง ภาวะแทรกซ้อน จำนวน 60 คน	40,000	40,000	40,000	40,000	40,000	ร้อยละ จำนวน ผู้เข้าร่วม โครงการ	ประชาชนในตำบลมี สุขภาพดีขึ้นและมี โรคภัยไข้เจ็บน้อยลง	สำนัก ปลัด/ รพ.สต. บ้านไร่ เจริญ

ที่	โครงการ	วัตถุประสงค์	เป้าหมาย (ผลผลิตของโครงการ)	งบประมาณ					ตัวชี้วัด (KPI)	ผลที่คาดว่าจะได้รับ	หน่วยงาน ที่รับผิดชอบ หลัก
				2566 (บาท)	2567 (บาท)	2568 (บาท)	2569 (บาท)	2570 (บาท)			
7	โครงการป้องกันและค้นหาผู้ป่วยวัณโรค	1. เพื่อเร่งรัดการค้นหาผู้ป่วยวัณโรคในกลุ่มประชากรด้อยโอกาส และกลุ่มเสี่ยง 2. เพื่อเสริมสร้างพลังแก่ อสม. เพื่อป้องกันวัณโรคในชุมชน 3. เพื่อพัฒนาระบบการดูแลผู้ป่วยวัณโรคแบบ DOTS ให้เป็นไปตามมาตรฐาน 4. เพื่อพัฒนาระบบการติดตามควบคุมวัณโรคโดยการเยี่ยมบ้านผู้ป่วย และส่งต่อผู้ป่วยอย่างมีประสิทธิภาพ	- อสม. จำนวน 68 คน	20,000	20,000	20,000	20,000	20,000	ร้อยละจำนวนผู้เข้าร่วมโครงการ	ประชาชนในตำบลมีสุขภาพดีขึ้นและมีโรคภัยไข้เจ็บน้อยลง	สำนักปลัด/รพ.สต.บ้านไร่เจริญ
8	โครงการวัยใส ห่างไกลการถูกล่วงละเมิดทางเพศ	1. เพื่อส่งเสริมความรู้และความตระหนักถึงความรุนแรงต่อเด็กและสตรี และความรุนแรงในครอบครัว 2. เพื่อเพิ่มขีดความสามารถในการเฝ้าระวัง ป้องกัน ช่วยเหลือและคุ้มครองเด็กและสตรีให้อยู่ในชุมชน สังคม ได้อย่างปลอดภัย มีสภาพแวดล้อมที่เหมาะสม	- นักเรียน จำนวน 150 คน	10,000	10,000	10,000	10,000	10,000	ร้อยละจำนวนผู้เข้าร่วมโครงการ	นักเรียนได้รับความรู้และตระหนักถึงความรุนแรงในครอบครัว	สำนักปลัด/โรงเรียนบ้านยางสูง

ที่	โครงการ	วัตถุประสงค์	เป้าหมาย (ผลผลิตของโครงการ)	งบประมาณ					ตัวชี้วัด (KPI)	ผลที่คาดว่าจะได้รับ	หน่วยงาน ที่รับผิดชอบ หลัก
				2566 (บาท)	2567 (บาท)	2568 (บาท)	2569 (บาท)	2570 (บาท)			
9	โครงการส่งเสริมสุขภาพและ อนามัยนักเรียน	1.เพื่อให้นักเรียนเข้าใจเรื่องยา สามัญประจำบ้านและการปฐม พยาบาลเบื้องต้น 2.เพื่อให้บริการด้านสุขภาพ เบื้องต้นแก่นักเรียน 3.เพื่อส่งเสริมและพัฒนาให้ เด็กปฐมวัยและนักเรียน ประถมศึกษาที่มีสุขภาพฟันที่ แข็งแรง 4.เพื่อส่งเสริมและพัฒนาให้ เด็กระดับปฐมวัยและนักเรียน ประถมศึกษาที่มีสุขภาพแข็งแรง	- เด็กปฐมวัย 35 คน - เด็กประถมศึกษา 90 คน	10,000	10,000	10,000	1,000	10,000	ร้อยละ จำนวน ผู้เข้าร่วม โครงการ	นักเรียนเข้าใจเรื่อง ยาสามัญประจำบ้าน และการปฐมพยาบาล เบื้องต้น	สำนัก ปลัด/ โรงเรียน บ้านไร่ เจริญ
10	โครงการบริหารจัดการกองทุน หลักประกันสุขภาพระดับท้องถิ่น	๑.เพื่อบริหารกองทุนฯ ให้ เป็นไปอย่างมีประสิทธิภาพ ๒.เพื่อพัฒนาศักยภาพของ คณะกรรมการกองทุน ๓.เพื่อพัฒนาระบบบริหาร จัดการกองทุน ๔.เพื่อพัฒนาระบบแผนการ ดำเนินงาน การประชาสัมพันธ์ และการติดตามประเมินผล	- คณะกรรมการกองทุนฯ จำนวน ๒๐ คน - คณะอนุกรรมการ LTC จำนวน ๑๑ คน - คณะทำงานกองทุนฯ จำนวน ๕ คน	60,000	60,000	60,000	60,000	60,000	ร้อยละ จำนวน ผู้เข้าร่วม โครงการ	กองทุนฯ มีระบบ บริหารจัดการกองทุน เป็นไปอย่างมี ประสิทธิภาพ	สำนัก ปลัด

ที่	โครงการ	วัตถุประสงค์	เป้าหมาย (ผลผลิตของโครงการ)	งบประมาณ					ตัวชี้วัด (KPI)	ผลที่คาดว่าจะได้รับ	หน่วยงาน ที่รับผิดชอบ หลัก
				2566 (บาท)	2567 (บาท)	2568 (บาท)	2569 (บาท)	2570 (บาท)			
11	โครงการส่งเสริมความรู้ และจัดหาหน้ากากป้องกันโรคติดเชื้อไวรัสโคโรนา ๒๐๑๙ (COVID-๑๙)	<p>๑. เพื่อให้ความรู้กับผู้นำหมู่บ้าน อสม. ในการป้องกันตนเองจากโรคติดเชื้อไวรัสโคโรนา ๒๐๑๙ (COVID-๑๙)</p> <p>๒. เพื่อพัฒนาทักษะในการถ่ายทอดความรู้ด้านสุขภาพแบบวิถีใหม่ และสร้างความตระหนักให้แก่ประชาชนในการเฝ้าระวัง ป้องกัน โรคติดเชื้อไวรัสโคโรนา ๒๐๑๙ (COVID-๑๙)</p> <p>๓. เพื่อสนับสนุนส่งเสริมกระบวนการทำงานของ อสม. ในพื้นที่ในการเฝ้าระวัง ป้องกัน โรคและสามารถให้การดูแลแนะนำประชาชนในหมู่บ้านได้อย่างถูกต้องและมีประสิทธิภาพ</p>	<p>- ผู้นำหมู่บ้าน อสม. จำนวน ๕๕ คน</p> <p>- ประชาชนในพื้นที่ หมู่ที่ ๒,๓,๕,๖,๘,๙,๑๐,๑๒,๑๕, ๑๖,๑๘ จำนวน ๔,๓๑๙ คน</p>	50,000	50,000	50,000	50,000	50,000	ร้อยละจำนวนผู้เข้าร่วมโครงการ	ประชาชนในตำบลมีสุขภาพดีขึ้นและมีโรคภัยไข้เจ็บน้อยลง	สำนักปลัด/ชมรม อสม.รพ.สต. บ้านหลุมรั้ง

ที่	โครงการ	วัตถุประสงค์	เป้าหมาย (ผลผลิตของโครงการ)	งบประมาณ					ตัวชี้วัด (KPI)	ผลที่คาดว่าจะได้รับ	หน่วยงาน ที่รับผิดชอบหลัก
				2566 (บาท)	2567 (บาท)	2568 (บาท)	2569 (บาท)	2570 (บาท)			
12	โครงการส่งเสริมความรู้ และจัดหาหน้ากากป้องกันโรคติดเชื้อไวรัสโคโรนา ๒๐๑๙ (COVID-๑๙)	<p>๑. เพื่อให้ความรู้กับผู้นำหมู่บ้าน อสม. ในการป้องกันตนเองจากโรคติดเชื้อไวรัสโคโรนา ๒๐๑๙ (COVID-๑๙)</p> <p>๒. เพื่อพัฒนาทักษะในการถ่ายทอดความรู้ด้านสุขภาพแบบวิถีใหม่ และสร้างวัฒนธรรมให้นักให้แก่ประชาชนในการเฝ้าระวัง ป้องกัน โรคติดเชื้อไวรัสโคโรนา ๒๐๑๙ (COVID-๑๙)</p> <p>๓. เพื่อสนับสนุนส่งเสริมกระบวนการทำงานของ อสม. ในพื้นที่ในการเฝ้าระวัง ป้องกัน โรคและสามารถให้การดูแลแนะนำประชาชนในหมู่บ้านได้อย่างถูกต้องและมีประสิทธิภาพ</p>	<p>- ผู้นำหมู่บ้าน อสม. จำนวน ๓๕ คน</p> <p>- ประชาชนในพื้นที่ หมู่ที่ ๑,๔,๗,๑๑,๑๒,๑๔,๑๗ จำนวน ๒,๔๗๕ คน</p>	30,000	30,000	30,000	30,000	30,000	ร้อยละจำนวนผู้เข้าร่วมโครงการ	ประชาชนในตำบลมีสุขภาพดีขึ้นและมีโรคภัยไข้เจ็บน้อยลง	สำนักปลัด/ชมรม อสม.รพ.สต.บ้านไร่เจริญ

ที่	โครงการ	วัตถุประสงค์	เป้าหมาย (ผลผลิตของโครงการ)	งบประมาณ					ตัวชี้วัด (KPI)	ผลที่คาดว่าจะได้รับ	หน่วยงาน ที่รับผิดชอบ หลัก
				2566 (บาท)	2567 (บาท)	2568 (บาท)	2569 (บาท)	2570 (บาท)			
13	โครงการอาสาสมัครบริบาลท้องถิ่นเพื่อดูแลผู้สูงอายุที่มีภาวะพึ่งพิง	<p>๑.เพื่อให้มีอาสาสมัครบริบาลท้องถิ่น ทำหน้าที่ช่วยองค์การบริหารส่วนตำบลหลุมรั้งในการดูแลผู้สูงอายุที่มีภาวะพึ่งพิง เป็นการบริการดูแลที่บ้านและชุมชน</p> <p>๒.เพื่อให้อาสาสมัครบริบาลท้องถิ่น มีความรู้ ความเข้าใจ เกี่ยวกับการดูแลผู้สูงอายุที่มีภาวะพึ่งพิง</p> <p>๓.เพื่อผู้สูงอายุที่มีภาวะพึ่งพิง ได้รับการดูแลจากอาสาสมัครบริบาลท้องถิ่น ตามประเภทและกิจกรรมบริการที่กระทรวงสาธารณสุขกำหนด</p> <p>๔.เพื่อเตรียมการรองรับการดูแลสุขภาพผู้สูงอายุระยะยาวในพื้นที่</p>	<p>-อาสาสมัครบริบาลท้องถิ่น จำนวน ๒ อัตรา</p> <p>-ผู้สูงอายุที่มีภาวะพึ่งพิง</p>	-	-	-	-	-	ร้อยละจำนวนผู้เข้าร่วมโครงการ	ผู้สูงอายุที่มีภาวะพึ่งพิงได้รับการดูแลจาก อสบ. ตามที่กระทรวงสาธารณสุขกำหนด	สำนักปลัด

ที่	โครงการ	วัตถุประสงค์	เป้าหมาย (ผลผลิตของโครงการ)	งบประมาณ					ตัวชี้วัด (KPI)	ผลที่คาดว่าจะได้รับ	หน่วยงาน ที่รับผิดชอบ หลัก
				2566 (บาท)	2567 (บาท)	2568 (บาท)	2569 (บาท)	2570 (บาท)			
14	โครงการเพื่อจัดบริการดูแลระยะยาวด้านสาธารณสุขสำหรับผู้สูงอายุและบุคคลอื่นที่มีภาวะพึ่งพิง (LTC)	<p>๑. เพื่อให้มีผู้ช่วยเหลือ ในการดูแลผู้สูงอายุและบุคคลอื่นที่มีภาวะพึ่งพิง เป็นการบริการดูแลที่บ้านและชุมชน</p> <p>๒. เพื่อให้ผู้ช่วยเหลือมีความรู้ความเข้าใจเกี่ยวกับการดูแลผู้สูงอายุและบุคคลอื่นที่มีภาวะพึ่งพิง</p> <p>๓. เพื่อให้ผู้สูงอายุและบุคคลอื่นที่มีภาวะพึ่งพิง ได้รับการดูแลจากผู้ช่วยเหลือตามประกาศคณะกรรมการหลักประกันสุขภาพแห่งชาติ</p> <p>๔. เพื่อเตรียมการรองรับการดูแลสุขภาพผู้สูงอายุและบุคคลอื่นที่มีภาวะพึ่งพิง ระยะยาวในพื้นที่</p>	<p>- คณะทำงานและผู้ช่วยเหลือ จำนวน ๒ แห่ง ของ รพ.สต.บ้านหลุมรั้ง และ รพ.สต.บ้านไร่เจริญ</p> <p>- ผู้สูงอายุและบุคคลอื่นที่มีภาวะพึ่งพิง ที่ได้รับการคัดกรอง ม.๑ - ๑๘</p>	-	-	-	-	-	ผู้สูงอายุและบุคคลอื่นที่มีภาวะพึ่งพิง	ผู้สูงอายุและบุคคลอื่นที่มีภาวะพึ่งพิง ได้รับการดูแลระยะยาวตามประกาศคณะกรรมการหลักประกันสุขภาพแห่งชาติกำหนด	สำนักปลัด/รพ.สต.บ้านหลุมรั้ง และ รพ.สต.บ้านไร่เจริญ
รวม	85 โครงการ	-	-	1,140,000	1,140,000	1,220,000	1,220,000	1,220,000	-	-	-

ก. ยุทธศาสตร์จังหวัดกาญจนบุรี ที่ 2 ส่งเสริมความเป็นเมืองมั่นคงปลอดภัย

6.ยุทธศาสตร์ด้านการพัฒนาการเมืองและการบริหาร

6.1 แผนงานบริหารงานทั่วไป

1) แนวทางการพัฒนาบุคลากรและการบริหารงาน

ที่	โครงการ	วัตถุประสงค์	เป้าหมาย (ผลผลิตของโครงการ)	งบประมาณ					ตัวชี้วัด (KPI)	ผลที่คาดว่าจะได้รับ	หน่วยงาน ที่รับผิดชอบ หลัก
				2566 (บาท)	2567 (บาท)	2568 (บาท)	2569 (บาท)	2570 (บาท)			
1	โครงการอบรมและศึกษาดูงาน ฯ	เพื่อจ่ายเป็นค่าใช้จ่ายในการดำเนินโครงการฝึกอบรมและศึกษาดูงานตามอำนาจหน้าที่และภาระกิจถ่ายโอน เพื่อพัฒนาการบริหารจัดการบ้านเมืองที่ดีและพัฒนาศักยภาพของผู้บริหาร สมาชิกสภาท้องถิ่น พนักงานส่วนตำบล พนักงานจ้างและผู้นำหมู่บ้าน ตามแนวทางหลักปรัชญาเศรษฐกิจพอเพียง อันเนื่องมาจากพระราชดำริ โดยมีค่าใช้จ่ายประกอบด้วย ค่าตอบแทนวิทยากร ค่าอาหารและเครื่องดื่ม ค่าอาหารว่างและเครื่องดื่ม ค่าวัสดุอุปกรณ์ ค่าป้าย ค่าจ้างเหมาบริการ และค่าใช้จ่ายอื่นๆ ที่เกี่ยวข้อง	พนักงานส่วนตำบล คณะผู้บริหาร สมาชิกสภาฯ ลูกจ้างของอบต./ผู้นำชุมชน ประชาชน กลุ่มสตรี กลุ่มแม่บ้าน และ อสม.ฯลฯ	500,000	500,000	500,000	500,000	500,000	จำนวน 1 โครงการ	องค์กรมีความรู้ระบบการบริหารงานที่ดีขึ้น และมีการพัฒนาการบริหารจัดการบ้านเมืองที่ดีและพัฒนาศักยภาพตนเอง	สำนักปลัด
2	ค่าออกแบบ ค่าควบคุมงานก่อสร้าง	เพื่อจ่ายเป็นค่าจ้างออกแบบหรือจ้างควบคุมงานให้แก่เอกชน นิติบุคคลหรือบุคคลภายนอก เพื่อให้ได้มาซึ่งสิ่งก่อสร้าง	จ้างออกแบบหรือจ้างควบคุมงานโครงการสิ่งก่อสร้าง			200,000	200,000	200,000	จำนวน 1 โครงการ	โครงการก่อสร้างมีเจ้าหน้าที่ผู้ประกอบวิชาชีพ วิศวกรรมโยธา ระดับสามัญวิศวกรรับรองแบบรูปรายการงานก่อสร้าง	กองช่าง

6.2 แผนงานบริหารงานทั่วไป

2) แนวทางการเผยแพร่และสนับสนุนเกี่ยวกับการปกครอง

ที่	โครงการ	วัตถุประสงค์	เป้าหมาย (ผลผลิตของโครงการ)	งบประมาณ					ตัวชี้วัด (KPI)	ผลที่คาดว่าจะได้รับ	หน่วยงาน ที่รับผิดชอบหลัก
				2566 (บาท)	2567 (บาท)	2568 (บาท)	2569 (บาท)	2570 (บาท)			
1	โครงการฝึกอบรมหรือประชุม ประชาคมการจัดทำแผนพัฒนา ท้องถิ่น สร้างการมีส่วนร่วมของ ประชาชน ระดับหมู่บ้านหรือระดับ ตำบล	เพื่อจ่ายเป็นค่าใช้จ่ายโครงการ ฝึกอบรมการจัดทำแผนพัฒนา ท้องถิ่น และสร้างการมีส่วน ร่วมของประชาชน ระดับ หมู่บ้านหรือระดับตำบล ฯ โดยมีค่าใช้จ่ายประกอบด้วย ค่าตอบแทนวิทยากร ค่าอาหารและเครื่องดื่ม ค่าอาหารว่างและเครื่องดื่ม ค่าวัสดุ อุปกรณ์ ค่าป้าย ค่าจ้างเหมาบริการและค่าใช้จ่าย อื่น ๆ ที่เกี่ยวข้อง	คณะผู้บริหารท้องถิ่น กำนัน ผู้ใหญ่บ้าน คณะกรรมการหมู่บ้าน หมู่ที่ 1 - 18 คณะกรรมการ ต่างๆ พนักงานและ เจ้าหน้าที่ที่เกี่ยวข้อง และส่วนราชการ ต่างๆ หรือผู้เข้าร่วมประชุมประชาคม ท้องถิ่นมีทะเบียนบ้านหรืออาศัยอยู่ใน หมู่บ้านที่มีสิทธิ์เลือกตั้งในตำบล สัดส่วนระดับตำบล ร้อยละ 2 ของ ประชากร ประชุมประชาคมระดับ หมู่บ้านหรือ ระดับตำบล			40,000	40,000	40,000	แผนพัฒนา ท้องถิ่น	องค์การบริหารส่วน ตำบลมีแผนพัฒนา ท้องถิ่น โครงการ พัฒนาตามสภาพ ปัญหาและความ ต้องการของ ประชาชน และเป็น ปัจจุบัน	สำนักปลัด
2	โครงการ ประชาสัมพันธ์เผยแพร่ ข้อมูลข่าวสารผลงานของ อบต. หลุมรั้ง	เพื่อประชาสัมพันธ์เผยแพร่ ข้อมูลข่าวสารผลงานของ อบต.หลุมรั้ง ประจำปี งบประมาณ 2561 – 2565 เช่น โครงการ/กิจกรรมต่างๆ ให้ประชาชนทราบและ ตรวจสอบได้	ประชาสัมพันธ์ โดยจัดทำป้ายโฆษณา หรือสื่อสิ่งพิมพ์ต่างๆ เช่น โปสเตอร์ ป้ายไวเนล แผ่นพับ วารสาร ฯลฯ	70,000	70,000	80,000	70,000	70,000	ร้อยละ 57 ของ ครัวเรือน หมู่ที่ 1 - 18	ประชาชนได้รับทราบ ผลงานโครงการ/ กิจกรรมต่างๆ ของ อบต. และตรวจสอบ ได้	สำนักปลัด

ที่	โครงการ	วัตถุประสงค์	เป้าหมาย (ผลผลิตของโครงการ)	งบประมาณ					ตัวชี้วัด (KPI)	ผลที่คาดว่าจะได้รับ	หน่วยงาน ที่รับผิดชอบ หลัก
				2566 (บาท)	2567 (บาท)	2568 (บาท)	2569 (บาท)	2570 (บาท)			
3	โครงการ การประชุมประชาคม เพื่อจัดทำทบทวนและประสาน แผนพัฒนาท้องถิ่น	เพื่อจัดทำทบทวนและประสาน แผนพัฒนาท้องถิ่น แผน หมู่บ้าน	แผนพัฒนาท้องถิ่น หมู่ที่ 1 – 18	10,000	10,000				จำนวน 18 หมู่บ้าน	องค์การบริหารส่วน ตำบลมีแผนพัฒนา ท้องถิ่น	สำนักปลัด
4	โครงการ การประชุม คณะกรรมการประสานแผนระดับ อำเภอ (อำเภอปอพลอย) บูรณา การโครงการพัฒนาประสานแผน ระดับจังหวัด	เพื่อจัดทำทบทวนและประสาน แผนระดับอำเภอ (อำเภอปอ พลอย) บูรณาการโครงการ พัฒนาประสานแผนระดับ จังหวัด	องค์กรปกครองส่วนท้องถิ่นในเขต อำเภอปอพลอย	5,000	5,000				จำนวน 1 ครั้ง	แผนพัฒนาท้องถิ่นที่ เกิดศักยภาพบรรจุสู่ แผนพัฒนาองค์การ บริหารส่วนจังหวัด	สำนักปลัด
5	โครงการพลเมืองดีวิถี ประชาธิปไตย	เพื่อเผยแพร่รัฐธรรมนูญ ความรู้กฎหมายต่างๆความรู้ เกี่ยวกับการเลือกตั้ง	ประชาชน หมู่ที่ 1 ถึง 18	20,000					จำนวน 18 หมู่บ้าน	ผู้นำและประชาชนมี ความรู้รัฐธรรมนูญ ความรู้กฎหมายต่างๆ ความรู้เกี่ยวกับการ เลือกตั้ง	กอง สวัสดิการ สังคม
6	กิจกรรมวันต่อต้านคอร์รัปชันสากล (ประเทศไทย)	เพื่อเผยแพร่ความรู้ กฎหมาย ต่างๆ เกี่ยวกับการด้านการ คอร์รัปชัน	คณะผู้บริหารท้องถิ่น ส.อบต.หลุมรั้ง กำนัน ผู้ใหญ่บ้าน หมู่ที่ 1 - 18 พนักงาน อบต.และเจ้าหน้าที่ที่เกี่ยวข้อง			2,000	2,000	2,000	50 คน	ผู้เข้าร่วมกิจกรรมมี ความรู้ กฎหมาย ต่างๆ เกี่ยวกับการ ต่อต้านการคอร์รัปชัน	สำนักปลัด
7	โครงการประชุมประชาคมการ จัดทำแผนพัฒนาท้องถิ่น สร้างการมีส่วนร่วมของประชาชน	เพื่อประสานแผนหมู่บ้าน จัดทำ ทบทวน แก้ไข เปลี่ยนแปลง เพิ่มเติม แผนพัฒนาท้องถิ่น	แผนพัฒนาท้องถิ่น หมู่ที่ 1 – 18				40,000	40,000	จำนวน 18 หมู่บ้าน	องค์การบริหารส่วน ตำบลมีแผนพัฒนา ท้องถิ่น	สำนักปลัด

6.2 แผนงานบริหารงานทั่วไป

3) แนวทางการพัฒนาเทคโนโลยีและการบริการ

แบบ ผ. 02

ที่	โครงการ	วัตถุประสงค์	เป้าหมาย (ผลผลิตของโครงการ)	งบประมาณ					ตัวชี้วัด (KPI)	ผลที่คาดว่าจะได้รับ	หน่วยงาน ที่รับผิดชอบ หลัก
				2566 (บาท)	2567 (บาท)	2568 (บาท)	2569 (บาท)	2570 (บาท)			
1	โครงการปรับปรุงระบบแผนที่ภาษีและทะเบียนทรัพย์สิน	เพื่อปรับปรุงระบบแผนที่ภาษีและทะเบียนทรัพย์สิน โดยมีค่าใช้จ่ายประกอบด้วย ค่าปรับปรุงระบบ ค่าจ้างเหมาบริการและค่าใช้จ่ายอื่นๆ ที่เกี่ยวข้อง	ระบบแผนที่ภาษีและทะเบียนทรัพย์สิน	20,000	20,000	20,000	20,000	20,000	จำนวน 1 โครงการ	แผนที่ภาษีและทะเบียนทรัพย์สินที่เป็นปัจจุบัน	กองคลัง
2	โครงการจัดทำแผนที่ภาษีและทะเบียนทรัพย์สิน เพื่อรองรับพระราชบัญญัติภาษีที่ดินและสิ่งปลูกสร้าง พ.ศ. 2562	เพื่อให้มีระบบแผนที่ภาษีและทะเบียนทรัพย์สิน โดยมีค่าใช้จ่ายประกอบด้วย ค่าปรับปรุงระบบ ค่าจ้างเหมาบริการและค่าใช้จ่ายอื่นๆ ที่เกี่ยวข้อง	ระบบแผนที่ภาษีและทะเบียนทรัพย์สิน		500,000				จำนวน 1 โครงการ	แผนที่ภาษีและทะเบียนทรัพย์สิน	กองคลัง
3	จัดทำและปรับปรุงระบบบัญชีคอมพิวเตอร์ (e-Laas)	เพื่อเป็นการพัฒนาระบบบัญชีคอมพิวเตอร์ (e-Laas)	บัญชีคอมพิวเตอร์ (e-Laas)	20,000	20,000				จำนวน 1 โครงการ	ระบบบัญชีคอมพิวเตอร์ (e-Laas) เป็นปัจจุบัน	กองคลัง
4	โครงการวางและปรับปรุงผังเมืองรวมเมือง/ชุมชนและการวางผังชุมชน	เพื่อเพิ่มประสิทธิภาพในการปฏิบัติงาน	ปรับปรุงผังเมืองรวมเมือง/ชุมชนและการวางผังชุมชน	20,000	20,000				จำนวน 1 โครงการ	ผังเมืองรวมเมือง/ชุมชนและการวางผังชุมชน	กองช่าง
5	โครงการการจัดทำแนวเขตการปกครอง	เพื่อเพิ่มประสิทธิภาพในการปฏิบัติงาน	คำพิพากษาแนวเขตการปกครอง	20,000	20,000				จำนวน 1 โครงการ	แนวเขตการปกครอง	กองช่าง

ที่	โครงการ	วัตถุประสงค์	เป้าหมาย (ผลผลิตของโครงการ)	งบประมาณ					ตัวชี้วัด (KPI)	ผลที่คาดว่าจะได้รับ	หน่วยงาน ที่รับผิดชอบ หลัก
				2566 (บาท)	2567 (บาท)	2568 (บาท)	2569 (บาท)	2570 (บาท)			
6	ติดตั้งกล้องวงจรปิด ภายใน หมู่บ้าน หมู่ที่ 7 บ้านสันติสุข	เพื่อให้ประชาชนในพื้นที่ได้มี กล้องวงจรปิดในการรักษา ความปลอดภัย	กล้องวงจรปิด (รายละเอียดตามแบบที่ อบต.กำหนด)					50,000	จำนวน 1 โครงการ	ประชาชนมีความ ปลอดภัยในชีวิตและ ทรัพย์สิน	กองช่าง
7	ติดตั้งกล้องวงจรปิด ภายใน หมู่บ้าน หมู่ที่ 12 บ้านวังทอง	เพื่อให้ประชาชนในพื้นที่ได้มี กล้องวงจรปิดในการรักษา ความปลอดภัย	กล้องวงจรปิด (รายละเอียดตามแบบที่ อบต.กำหนด)					50,000	จำนวน 1 โครงการ	ประชาชนมีความ ปลอดภัยในชีวิตและ ทรัพย์สิน	กองช่าง
8	ติดตั้งกล้องวงจรปิด ภายใน หมู่บ้าน หมู่ที่ 14 บ้านวังเงิน	เพื่อให้ประชาชนในพื้นที่ได้มี กล้องวงจรปิดในการรักษา ความปลอดภัย	กล้องวงจรปิด (รายละเอียดตามแบบที่ อบต.กำหนด)					50,000	จำนวน 1 โครงการ	ประชาชนในพื้นที่ได้ มีสถานที่ในการ ประชุมประชาคม	กองช่าง
รวม	41 โครงการ	-	-	685,000	1,165,000	842,000	872,000	1,022,000	-	-	-

ก. ยุทธศาสตร์จังหวัดกาญจนบุรี ที่ 1 เสริมสร้างสังคมเป็นสุข และสังคมแห่งการเรียนรู้

ข. ยุทธศาสตร์การพัฒนาขององค์กรปกครองส่วนท้องถิ่นในเขตจังหวัดกาญจนบุรี

7. ยุทธศาสตร์ด้านการพัฒนาด้านการศึกษา ศาสนาและวัฒนธรรม

7.1 แผนงานการศึกษา

1) แนวทางการพัฒนาด้านการรับรู้ข้อมูลข่าวสารและเพิ่มโอกาสทางการศึกษา

ที่	โครงการ	วัตถุประสงค์	เป้าหมาย (ผลผลิตของโครงการ)	งบประมาณ					ตัวชี้วัด (KPI)	ผลที่คาดว่าจะได้รับ	หน่วยงาน ที่รับผิดชอบ หลัก
				2566 (บาท)	2567 (บาท)	2568 (บาท)	2569 (บาท)	2570 (บาท)			
1	โครงการ การปรับปรุงและพัฒนาเว็บไซต์	เพื่อให้องค์กรปกครองส่วนท้องถิ่นมีเว็บไซต์ ประชาสัมพันธ์ข้อมูลข่าวสารขององค์กร	เว็บไซต์ และโซเชียลเน็ตเวิร์ค (Social Network) ฯลฯ	5,000	5,000	5,000	5,000	5,000	จำนวน 1 โครงการ	องค์กรปกครองส่วนท้องถิ่นมีเว็บไซต์และโซเชียลเน็ตเวิร์ค	สำนักปลัด
2	โครงการ การจัดทำแผนแม่บทระบบเทคโนโลยีสารสนเทศ	เพื่อให้องค์กรปกครองส่วนท้องถิ่นมีแผนแม่บทระบบเทคโนโลยีสารสนเทศ	แผนแม่บทระบบเทคโนโลยีสารสนเทศ				5,000	5,000	จำนวน 1 โครงการ	องค์กรปกครองส่วนท้องถิ่นมีแผนแม่บทระบบเทคโนโลยีสารสนเทศ	สำนักปลัด
3	สนับสนุนทุนการศึกษาด้านพยาบาล สาธารณสุข	เพื่อให้เด็กนักเรียนที่เรียนดีได้มีโอกาสที่จะได้เข้ารับการศึกษาด้านพยาบาล สาธารณสุข	สำหรับเด็กนักเรียน นักศึกษาที่อยู่ในเขตพื้นที่ อบต.หลุมรั้ง				5,000	5,000	จำนวน 1 คน	สถานพยาบาลในตำบลหลุมรั้ง รพ.สต. (โรงพยาบาลส่งเสริมสุขภาพประจำตำบล) มีบุคลากรในการดูแลประชาชนเพิ่มขึ้น	สำนักปลัด
4	สนับสนุนทุนการศึกษาก่อนเด็กนักเรียน นักศึกษาและผู้ด้อยโอกาส	เพื่อให้เด็กนักเรียนที่ยากจนได้มีโอกาสที่จะได้เข้ารับการศึกษา	สำหรับเด็กนักเรียน นักศึกษาและผู้ด้อยโอกาสที่อยู่ในเขตพื้นที่ อบต.หลุมรั้ง				5,000	5,000	จำนวน 2 คน	นักเรียนที่ยากจนได้มีโอกาสมากขึ้นจากทุนที่ได้ช่วยเหลือไป	สำนักปลัด

7.ยุทธศาสตร์ด้านการพัฒนาด้านการศึกษา ศาสนาและวัฒนธรรม (7.1 ด้านการรับรู้ข้อมูลข่าวสารและเพิ่มโอกาสทางการศึกษา)

7.1 แผนงานการศึกษา

2) แนวทางการพัฒนาด้านสนับสนุนการเรียนการสอนและความต้องการด้านการศึกษา

ที่	โครงการ	วัตถุประสงค์	เป้าหมาย (ผลผลิตของโครงการ)	งบประมาณ					ตัวชี้วัด (KPI)	ผลที่คาดว่าจะได้รับ	หน่วยงาน ที่รับผิดชอบหลัก
				2566 (บาท)	2567 (บาท)	2568 (บาท)	2569 (บาท)	2570 (บาท)			
1	โครงการปรับปรุงอาคารเรียน ศูนย์พัฒนาเด็กเล็กหลุมรั้ง	เพื่อให้อาคารเรียน ศูนย์พัฒนาเด็กเล็กมีความปลอดภัยและพร้อมใช้งาน	อาคารเรียน ศูนย์พัฒนาเด็กเล็ก		5,000	25,000			อาคาร	ศูนย์พัฒนาเด็กเล็กมีความปลอดภัยและพร้อมใช้งาน	สำนักปลัด
2	โครงการปรับปรุงอาคารเรียน ศูนย์พัฒนาเด็กเล็กไทยรัฐวิทยา 21	เพื่อให้อาคารเรียน ศูนย์พัฒนาเด็กเล็กมีความปลอดภัยและพร้อมใช้งาน	อาคารเรียน ศูนย์พัฒนาเด็กเล็ก		55,000	25,000			อาคาร	ศูนย์พัฒนาเด็กเล็กมีความปลอดภัยและพร้อมใช้งาน	สำนักปลัด
3	โครงการปรับปรุงอาคารเรียน ศูนย์พัฒนาเด็กเล็กบ้านสันติสุข	เพื่อให้อาคารเรียน ศูนย์พัฒนาเด็กเล็กมีความปลอดภัยและพร้อมใช้งาน	อาคารเรียน ศูนย์พัฒนาเด็กเล็ก		20,000	25,000			อาคาร	ศูนย์พัฒนาเด็กเล็กมีความปลอดภัยและพร้อมใช้งาน	สำนักปลัด
4	โครงการปรับปรุงอาคารเรียน ศูนย์พัฒนาเด็กเล็กไร่เจริญ	เพื่อให้อาคารเรียน ศูนย์พัฒนาเด็กเล็กมีความปลอดภัยและพร้อมใช้งาน	อาคารเรียน ศูนย์พัฒนาเด็กเล็ก		20,000	25,000			อาคาร	ศูนย์พัฒนาเด็กเล็กมีความปลอดภัยและพร้อมใช้งาน	สำนักปลัด
5	โครงการฝึกอบรมและศึกษาดูงาน เปิดโลกทัศน์ใหม่เด็กปฐมวัยใส่ใจสู่โลกกว้าง	เพื่อสร้างโอกาสในการร่วมกิจกรรมต่าง ๆ ให้กับเด็กปฐมวัย	เด็กปฐมวัย ศูนย์พัฒนาเด็กเล็กของอปท.		200,000	100,000	100,000	100,000	จำนวน 1 โครงการ	เด็กปฐมวัยใส่ใจสู่โลกกว้าง	สำนักปลัด
6	โครงการวันเด็ก	เพื่อเป็นจ่ายเป็นค่าจัดงานวันเด็กแห่งชาติ	กิจกรรมวันเด็ก ฯลฯ	20,000	20,000	40,000	40,000	40,000	จำนวน 1 โครงการ	เด็กเล็กเข้าร่วมกิจกรรมและมีความสัมพันธ์อันดีมากขึ้น	สำนักปลัด

ที่	โครงการ	วัตถุประสงค์	เป้าหมาย (ผลผลิตของโครงการ)	งบประมาณ					ตัวชี้วัด (KPI)	ผลที่คาดว่าจะได้รับ	หน่วยงาน ที่รับผิดชอบ หลัก
				2566 (บาท)	2567 (บาท)	2568 (บาท)	2569 (บาท)	2570 (บาท)			
7	เงินอุดหนุนส่วนราชการ	เพื่อจ่ายเงินอุดหนุนค่าอาหารกลางวัน จัดสรรสำหรับเด็กอนุบาล และเด็ก ป. 1 - ป.6 สำหรับโรงเรียนสังกัดสำนักงานคณะกรรมการการศึกษาขั้นพื้นฐาน (สพฐ.)	อาหารกลางวัน สำหรับ (1) โรงเรียนชุมชนบ้านหลุมรั้ง (2) โรงเรียนไทยรัฐวิทยา 21 (3) โรงเรียนบ้านยางสูง (4) โรงเรียนบ้านไร่เจริญ (5) โรงเรียนบ้านหนองหมู	3,788,000	3,844,000	3,640,000	3,700,000	3,750,000	จำนวน 5 รร.	นักเรียนโรงเรียนประถมศึกษาในเขตพื้นที่ตำบลหลุมรั้ง มีสุขภาพอนามัยที่แข็งแรง	สำนักปลัด
8	โครงการต่อเติม ปรับปรุง ศูนย์พัฒนาเด็กเล็ก	เพื่อให้เด็กเล็กมีสถานที่เรียนที่มั่นคงและปลอดภัย	ต่อเติม ปรับปรุง อาคาร (รายละเอียดตามที่ อบต.กำหนด)	50,000					จำนวน 4 ศูนย์	มีสถานที่เรียนที่มั่นคงและปลอดภัย	สำนักงาน ปลัด
9	โครงการซ่อมแซม ต่อเติม ปรับปรุง ศูนย์พัฒนาเด็กเล็กหลุมรั้ง	เพื่อให้เด็กเล็กมีสถานที่เรียนที่มั่นคงและปลอดภัย	ซ่อมแซม ต่อเติม ปรับปรุง ห้องน้ำ (รายละเอียดตามที่ อบต.กำหนด)		5,000				จำนวน 1 ศูนย์	มีสถานที่เรียนที่มั่นคงและปลอดภัย	สำนักงาน ปลัด
10	โครงการซ่อมแซม ต่อเติม ปรับปรุง ศูนย์พัฒนาเด็กเล็กไทยรัฐวิทยา 21	เพื่อให้เด็กเล็กมีสถานที่เรียนที่มั่นคงและปลอดภัย	ปรับปรุง ทาสีอาคารเรียน (รายละเอียดตามที่ อบต.กำหนด)		55,000				จำนวน 1 ศูนย์	มีสถานที่เรียนที่มั่นคงและปลอดภัย	สำนักงาน ปลัด
11	โครงการซ่อมแซม ต่อเติม ปรับปรุง ศูนย์พัฒนาเด็กเล็กบ้านสันติสุข	เพื่อให้เด็กเล็กมีสถานที่เรียนที่มั่นคงและปลอดภัย	ซ่อมแซม ต่อเติม ปรับปรุง ห้องน้ำ ที่ล้างหน้า/แปรงฟัน (รายละเอียดตามที่ อบต.กำหนด)		20,000				จำนวน 1 ศูนย์	มีสถานที่เรียนที่มั่นคงและปลอดภัย	สำนักงาน ปลัด

ที่	โครงการ	วัตถุประสงค์	เป้าหมาย (ผลผลิตของโครงการ)	งบประมาณ					ตัวชี้วัด (KPI)	ผลที่คาดว่าจะได้รับ	หน่วยงาน ที่รับผิดชอบ หลัก
				2566 (บาท)	2567 (บาท)	2568 (บาท)	2569 (บาท)	2570 (บาท)			
12	โครงการซ่อมแซม ต่อเติม ปรับปรุง ศูนย์พัฒนาเด็กเล็กบ้านไร่เจริญ	เพื่อให้เด็กเล็กมีสถานที่เรียนที่ มั่นคงและปลอดภัย	ซ่อมแซม ต่อเติม ปรับปรุง ห้องน้ำ ที่ ล้างหน้า/แปรงฟัน (รายละเอียดตามที่ อบต.กำหนด)		20,000				จำนวน 1 ศูนย์	มีสถานที่เรียนที่ มั่นคงและปลอดภัย	สำนักงาน ปลัด
13	ก่อสร้างรั้ว ศูนย์พัฒนาเด็กเล็กบ้านสันติสุข	เพื่อให้เด็กเล็กมีสถานที่เรียนที่ มั่นคงและปลอดภัย	รั้ว ขนาดความสูง 1.4 ม. ยาว 128 ม. พร้อมป้ายฯ (รายละเอียดตามแบบที่ อบต.กำหนด)				400,000		จำนวน 1 แห่ง	มีสถานที่เรียนที่ มั่นคงและปลอดภัย	กองช่าง
14	ก่อสร้างหลังคาโดม ศูนย์พัฒนาเด็กเล็กบ้านไร่เจริญ	เพื่อให้เด็กเล็กมีสถานที่เรียนที่ มั่นคงและปลอดภัย	หลังคาโดม ขนาดกว้าง 6 ม. ยาว 8 ม. สูง 10 ม. พร้อมป้ายฯ (รายละเอียดตาม แบบที่ อบต.กำหนด)					400,000	จำนวน 1 หลังคา	มีสถานที่เรียนที่ มั่นคงและปลอดภัย	กองช่าง

7.2 แผนงานการศาสนา วัฒนธรรม และนันทนาการ

1) แนวทางการพัฒนาส่งเสริมให้ประชาชนมีส่วนร่วมในกิจกรรมทางศาสนาและประเพณีวัฒนธรรมไทย

ที่	โครงการ	วัตถุประสงค์	เป้าหมาย (ผลผลิตของโครงการ)	งบประมาณ					ตัวชี้วัด (KPI)	ผลที่คาดว่าจะได้รับ	หน่วยงาน ที่รับผิดชอบ หลัก
				2566 (บาท)	2567 (บาท)	2568 (บาท)	2569 (บาท)	2570 (บาท)			
1	โครงการสืบสานประเพณีวันเข้าพรรษา	เพื่อเป็นการอนุรักษ์ประเพณีอันดีงามของชาติให้คงอยู่ต่อไป	เข้าร่วมประเพณีวันเข้าพรรษา	10,000	10,000	10,000	10,000	10,000	จำนวน 1 ครั้ง	การมีส่วนร่วมในการสืบสานวัฒนธรรมอันดีงาม	สำนักปลัด
2	โครงการสืบสานประเพณีวันลอยกระทง	เพื่อเป็นการอนุรักษ์ประเพณีอันดีงามของชาติให้คงอยู่ต่อไป	ประชาชนเข้าร่วมประเพณีวันลอยกระทง	30,000	30,000	20,000	20,000	20,000	จำนวน 1 ครั้ง	การมีส่วนร่วมในการสืบสานวัฒนธรรมอันดีงาม	สำนักปลัด
3	โครงการสืบสานประเพณีสงกรานต์	เพื่อเป็นการอนุรักษ์ประเพณีอันดีงามของชาติให้คงอยู่ต่อไป	ประชาชนเข้าร่วมประเพณีวันสงกรานต์			300,000	300,000	300,000	จำนวน 1 ครั้ง	การมีส่วนร่วมในการสืบสานวัฒนธรรมอันดีงาม	สำนักปลัด
4	อุดหนุนที่ทำการปกครองอำเภอบ่อพลอย	เพื่อจ่ายเป็นเงินอุดหนุนที่ทำการปกครองอำเภอบ่อพลอยตาม โครงการ การจัดงานพิธีประเพณี ศาสนาและวัฒนธรรม อำเภอบ่อพลอย	โครงการ การจัดงานพิธี ประเพณี ศาสนาและวัฒนธรรม อำเภอบ่อพลอย	30,000	30,000	30,000	30,000	30,000	จำนวน 1 ครั้ง	การมีส่วนร่วมในการสืบสานวัฒนธรรมอันดีงาม	สำนักปลัด
รวม	58 โครงการ	-	-	3,933,000	4,339,000	4,245,000	4,620,000	4,670,000	-	-	-

ก. ยุทธศาสตร์จังหวัดกาญจนบุรี ที่ 3 ส่งเสริมการท่องเที่ยวตามอัตลักษณ์ และการท่องเที่ยวปลอดภัย

ข. ยุทธศาสตร์การพัฒนาขององค์กรปกครองส่วนท้องถิ่นในเขตจังหวัดกาญจนบุรี

8. ยุทธศาสตร์การพัฒนากองท่องเที่ยวและกีฬา ทรัพยากรธรรมชาติและสิ่งแวดล้อม

8.1 แผนงานการศาสนา วัฒนธรรม และนันทนาการ

1) แนวทางการพัฒนา ส่งเสริมการท่องเที่ยวและการกีฬา

ที่	โครงการ	วัตถุประสงค์	เป้าหมาย (ผลผลิตของโครงการ)	งบประมาณ					ตัวชี้วัด (KPI)	ผลที่คาดว่าจะได้รับ	หน่วยงาน ที่รับผิดชอบ หลัก
				2566 (บาท)	2567 (บาท)	2568 (บาท)	2569 (บาท)	2570 (บาท)			
1	โครงการแข่งขันกีฬาต้านยาเสพติด และสร้างความรักสามัคคีของประชาชน	เพื่อให้ เยาวชน ประชาชน บุคลากรของ อบต. เข้าร่วมการแข่งขันเพื่อสามัคคี	การแข่งขันกีฬาภายในตำบลและกีฬาท้องถิ่นสัมพันธ์ด้านยาเสพติด	100,000	100,000	100,000	100,000	100,000	จำนวน 1 โครงการ	เยาวชน ประชาชน รวมถึงบุคลากรของ อบต.เกิดความสามัคคีและมีร่างกายแข็งแรง	สำนักปลัด
2	อุดหนุนจังหวัดกาญจนบุรี	เพื่ออุดหนุนสำนักงานการท่องเที่ยวและกีฬาจังหวัดกาญจนบุรี หรือสำนักงานท้องถิ่นจังหวัดกาญจนบุรี หรือสำนักงานการกีฬาแห่งประเทศไทยจังหวัดกาญจนบุรี	โครงการขอรับการสนับสนุนงบประมาณในการจัดกิจกรรมจัดการแข่งขันกีฬานันทนาการ เพื่อส่งเสริมให้ประชาชนมีสุขภาพที่ดี จังหวัดกาญจนบุรี	25,000	25,000	25,000	25,000	25,000	จำนวน 1 โครงการ	ประชาชนมีสุขภาพที่ดี	สำนักปลัด
3	อนุรักษ์แหล่งท่องเที่ยว	เพื่อส่งเสริมการท่องเที่ยว	จำนวนนักท่องเที่ยวที่เพิ่มมากขึ้น	5,000	5,000	5,000	5,000	5,000	จำนวน 1 โครงการ	แหล่งท่องเที่ยวเป็นที่รู้จักของประชาชนมากขึ้น	สำนักปลัด

ที่	โครงการ	วัตถุประสงค์	เป้าหมาย (ผลผลิตของโครงการ)	งบประมาณ					ตัวชี้วัด (KPI)	ผลที่คาดว่าจะได้รับ	หน่วยงาน ที่รับผิดชอบ หลัก
				2566 (บาท)	2567 (บาท)	2568 (บาท)	2569 (บาท)	2570 (บาท)			
4	โครงการเข้าร่วมการจัดงานเทศกาลเห็ดโคนและอัญมณี	เพื่อเป็นการส่งเสริมกิจกรรมการท่องเที่ยว	ร่วมการจัดงานเทศกาลเห็ดโคนและอัญมณี	20,000	20,000	20,000	20,000	20,000	จำนวน 1 ครั้ง	ส่งเสริมกิจกรรมการท่องเที่ยว	สำนักปลัด
5	โครงการประเพณีเทศกาลสับปะรดหวาน อำเภอปอพลอย	เพื่อส่งเสริมการท่องเที่ยวอำเภอปอพลอย	จำนวนนักท่องเที่ยวที่เพิ่มมากขึ้น	10,000	10,000	10,000	10,000	10,000	จำนวน 1 โครงการ	มีนักท่องเที่ยวเพิ่มขึ้น มีการกระตุ้นเศรษฐกิจในชุมชน	สำนักปลัด
6	ก่อสร้างลานกีฬาประจำหมู่บ้าน หมู่ที่ 2 บ้านบ่อเหียง	เพื่อให้ราษฎรในหมู่บ้านและหมู่บ้านใกล้เคียงมีสถานที่ในการออกกำลังกาย และสันทนาการร่วมกัน	กว้าง 27 ม. ยาว 46 ม. หนา 0.1 ม. รวมพื้นที่ไม่น้อยกว่า 1,242 ตร.ม. (รายละเอียดตามแบบที่อบต.กำหนด)				400,000 อบต./		จำนวน ๑ แห่ง	ราษฎรในหมู่บ้านและหมู่บ้านใกล้เคียงมีสถานที่ในการออกกำลังกาย และสันทนาการร่วมกัน	กองช่าง
7	ก่อสร้างลานกีฬาบริเวณศาลอุษิตาไฟ หมู่ที่ 7 บ้านสันติสุข	เพื่อให้ราษฎรในหมู่บ้านและหมู่บ้านใกล้เคียงมีสถานที่ในการออกกำลังกาย และสันทนาการร่วมกัน	กว้าง 30 ม. ยาว 30 ม. หนา 0.1 ม. รวมพื้นที่ไม่น้อยกว่า 900 ตร.ม. (รายละเอียดตามแบบที่อบต.กำหนด)			300,000 อบต./			จำนวน ๑ แห่ง	ราษฎรในหมู่บ้านและหมู่บ้านใกล้เคียงมีสถานที่ในการออกกำลังกาย และสันทนาการร่วมกัน	กองช่าง

ที่	โครงการ	วัตถุประสงค์	เป้าหมาย (ผลผลิตของโครงการ)	งบประมาณ					ตัวชี้วัด (KPI)	ผลที่คาดว่าจะได้รับ	หน่วยงาน ที่รับผิดชอบ หลัก
				2566 (บาท)	2567 (บาท)	2568 (บาท)	2569 (บาท)	2570 (บาท)			
8	ก่อสร้างลานกีฬาอเนกประสงค์บริเวณศาลาอเนกประสงค์ หมู่ที่ 9 บ้านหนองไก่อ๋ม	เพื่อให้ราษฎรในหมู่บ้านและหมู่บ้านใกล้เคียงมีสถานที่ในการออกกำลังกาย และสนทนาการร่วมกัน	หนา 0.1 ม. รวมพื้นที่ คสล. ไม่น้อยกว่า 740 ตร.ม.(รายละเอียดตามแบบที่อบต. กำหนด) พร้อมป้ายฯ	346,000 อบต./					จำนวน 1 แห่ง	ราษฎรในหมู่บ้านและหมู่บ้านใกล้เคียงมีสถานที่ในการออกกำลังกายและสนทนาการร่วมกัน	กองช่าง
9	ก่อสร้างลานกีฬา หมู่ที่ 12 บ้านวังทอง	เพื่อให้ราษฎรในหมู่บ้านและหมู่บ้านใกล้เคียงมีสถานที่ในการออกกำลังกาย และสนทนาการร่วมกัน	กว้าง 30 ม. ยาว 30 ม. รวมพื้นที่ คสล. ไม่น้อยกว่า 900 ตร.ม. พร้อมป้ายฯ				400,000 อบต./		จำนวน 1 โครงการ	ราษฎรในหมู่บ้านและหมู่บ้านใกล้เคียงมีสถานที่ในการออกกำลังกายและสนทนาการร่วมกัน	กองช่าง

8.2 แผนงานเคหะและชุมชน

8.3 แผนงานเกษตร

2) แนวทางการพัฒนาการอนุรักษ์ทรัพยากรธรรมชาติและสิ่งแวดล้อม

ที่	โครงการ	วัตถุประสงค์	เป้าหมาย (ผลผลิตของโครงการ)	งบประมาณ					ตัวชี้วัด (KPI)	ผลที่คาดว่าจะได้รับ	หน่วยงาน ที่รับผิดชอบ หลัก
				2566 (บาท)	2567 (บาท)	2568 (บาท)	2569 (บาท)	2570 (บาท)			
1	โครงการจัดการขยะมูลฝอยชุมชน/หมู่บ้าน "จังหวัดสะอาด"	เพื่อดำเนินโครงการจัดการขยะมูลฝอยชุมชน/หมู่บ้าน "จังหวัดสะอาด" โดยมีค่าใช้จ่ายประกอบด้วย ค่าวัสดุ อุปกรณ์ ค่าถังขยะ ค่าสิ่งพิมพ์ ค่าป้าย ค่าจ้างเหมาบริการและค่าใช้จ่ายอื่นๆ ที่เกี่ยวข้อง	การจัดการขยะมูลฝอยชุมชน/หมู่บ้าน	20,000	20,000	20,000	20,000	20,000	ร้อยละของครัวเรือน	ครัวเรือนมีการจัดการขยะมูลฝอยชุมชน/หมู่บ้าน	สำนักปลัด
2	โครงการบ้านเรือนสะอาดหมู่บ้านสวยงาม	เพื่อดำเนินโครงการบ้านเรือนสะอาดหมู่บ้านสวยงาม โดยมีค่าใช้จ่ายประกอบด้วย ค่าป้ายประชาสัมพันธ์ ป้ายรางวัลพร้อมของที่ระลึก ค่าใช้จ่ายอื่นๆ ที่เกี่ยวข้อง	บ้านเรือนสะอาดหมู่บ้านสวยงาม หมู่ที่ 1 -18	10,000	10,000	10,000	10,000	10,000	หมู่ที่ 1 - 18	บ้านเรือนสะอาดหมู่บ้านสวยงาม	สำนักปลัด
3	โครงการทอดผ้าป่าสามัคคีด้วยขยะรีไซเคิล	เพื่อดำเนินโครงการทอดผ้าป่าสามัคคีด้วยขยะรีไซเคิล โดยมีค่าใช้จ่ายประกอบด้วย ค่าป้ายประชาสัมพันธ์ ค่าอาหารกลางวัน และเครื่องดื่ม ค่าใช้จ่ายอื่นๆ ที่เกี่ยวข้อง	บ้านเรือนสะอาดหมู่บ้านสวยงาม หมู่ที่ 1 -18	10,000	10,000	10,000	10,000	10,000	หมู่ที่ 1 - 18	บ้านเรือนสะอาดหมู่บ้านสวยงาม	สำนักปลัด
4	โครงการปลูกป่า เฉลิมพระเกียรติฯ	เพื่อการอนุรักษ์ทรัพยากรน้ำและป่ารวมทั้งสร้างจิตสำนึกของประชาชนในการรักษาสิ่งแวดล้อม และอนุรักษ์ทรัพยากรธรรมชาติ	ปลูกต้นไม้ในพื้นที่ป่าสาธารณะประจำหมู่บ้าน ม.1-18 หรือพื้นที่อื่นๆ	20,000	20,000	20,000	20,000	20,000	ร้อยละของพื้นที่	ประชาชนรักษาสิ่งแวดล้อม และอนุรักษ์ทรัพยากรธรรมชาติ	สำนักปลัด

ที่	โครงการ	วัตถุประสงค์	เป้าหมาย (ผลผลิตของโครงการ)	งบประมาณ					ตัวชี้วัด (KPI)	ผลที่คาดว่าจะได้รับ	หน่วยงาน ที่รับผิดชอบหลัก
				2566 (บาท)	2567 (บาท)	2568 (บาท)	2569 (บาท)	2570 (บาท)			
5	โครงการก่อสร้างอาคารศูนย์ กำจัดขยะ บริเวณบ่อขยะ สาธารณะ หมู่ที่ 6 บ้านหนองหมู	เพื่อมีอาคารศูนย์กำจัดขยะ	อาคารศูนย์กำจัดขยะ ขนาดกว้าง 8 เมตร ยาว 12 เมตร (รายละเอียดตาม แบบที่ อบต.กำหนด) พร้อมติดตั้งป้าย ประชาสัมพันธ์โครงการ			318,000			อาคาร	มีอาคารศูนย์กำจัด ขยะ บริเวณบ่อขยะ สาธารณะ	กองช่าง
6	ปรับปรุงบ่อขยะมูลสาธารณะ หมู่ที่ 6 บ้านหนองหมู	เพื่อปรับปรุงบ่อขยะสาธารณะ	ปรับปรุงบ่อขยะ ขนาดกว้าง 40 เมตร ยาว 40 เมตร ลึก 1.5 เมตร (รายละเอียดตามแบบที่ อบต.กำหนด)	50,000	50,000	50,000	400,000	50,000	บ่อขยะ	มีบ่อขยะที่ถูกต้อง สุขลักษณะอนามัย	กองช่าง
7	ก่อสร้างอาคารป้องกันตลิ่ง บริเวณลำตะเพิน หมู่ที่ 2 บ้านบ่อเหียง	เพื่อป้องกันการพังทลายของ ตลิ่งลำตะเพิน	ก่อสร้างอาคารป้องกันตลิ่ง (รายละเอียดตามแบบที่กำหนด)	สำนักงานก่อสร้าง 25 สำนักพัฒนา แหล่งน้ำขนาด กลาง	สำนักงานก่อสร้าง 25 สำนักพัฒนา แหล่งน้ำขนาด กลาง	สำนักงานก่อสร้าง 25 สำนักพัฒนา แหล่งน้ำขนาด กลาง	สำนักงานก่อสร้าง 25 สำนักพัฒนา แหล่งน้ำขนาด กลาง	สำนักงานก่อสร้าง 25 สำนักพัฒนา แหล่งน้ำขนาด กลาง	จำนวน 1 โครงการ	มีแหล่งน้ำตาม ธรรมชาติใช้ อย่างยั่งยืน	กองช่าง
8	ก่อสร้างอาคารป้องกันตลิ่ง บริเวณลำตะเพิน หมู่ที่ 4 บ้านยางสูง	เพื่อป้องกันการพังทลายของ ตลิ่งลำตะเพิน	ก่อสร้างอาคารป้องกันตลิ่ง (รายละเอียดตามแบบที่กำหนด)	สำนักงานก่อสร้าง 25 สำนักพัฒนา แหล่งน้ำขนาด กลาง	สำนักงานก่อสร้าง 25 สำนักพัฒนา แหล่งน้ำขนาด กลาง	สำนักงานก่อสร้าง 25 สำนักพัฒนา แหล่งน้ำขนาด กลาง	สำนักงานก่อสร้าง 25 สำนักพัฒนา แหล่งน้ำขนาด กลาง	สำนักงานก่อสร้าง 25 สำนักพัฒนา แหล่งน้ำขนาด กลาง	จำนวน 1 โครงการ	มีแหล่งน้ำตาม ธรรมชาติใช้ อย่างยั่งยืน	กองช่าง
9	ติดตั้งกังหันลมวิดน้ำขนาดใหญ่ ภายในหมู่บ้าน หมู่ที่ 4 บ้านยางสูง	เพื่อการอนุรักษ์ทรัพยากร ธรรมชาติและสิ่งแวดล้อม	ติดตั้งกังหันลมวิดน้ำขนาดใหญ่ (รายละเอียดตามแบบที่กำหนด)				200,000		จำนวน 1 โครงการ	ช่วยลดภาวะโลกร้อน	สำนักปลัด
10	ก่อสร้างอาคารป้องกันตลิ่ง บริเวณลำตะเพิน หมู่ที่ 5 บ้านหลุมรั้ง	เพื่อป้องกันการพังทลายของ ตลิ่งลำตะเพิน	ก่อสร้างอาคารป้องกันตลิ่ง (รายละเอียดตามแบบที่กำหนด)	สำนักงานก่อสร้าง 25 สำนักพัฒนา แหล่งน้ำขนาด กลาง	สำนักงานก่อสร้าง 25 สำนักพัฒนา แหล่งน้ำขนาด กลาง	สำนักงานก่อสร้าง 25 สำนักพัฒนา แหล่งน้ำขนาด กลาง	สำนักงานก่อสร้าง 25 สำนักพัฒนา แหล่งน้ำขนาด กลาง	สำนักงานก่อสร้าง 25 สำนักพัฒนา แหล่งน้ำขนาด กลาง	จำนวน 1 โครงการ	มีแหล่งน้ำตาม ธรรมชาติใช้ อย่างยั่งยืน	กองช่าง

ที่	โครงการ	วัตถุประสงค์	เป้าหมาย (ผลผลิตของโครงการ)	งบประมาณ					ตัวชี้วัด (KPI)	ผลที่คาดว่าจะได้รับ	หน่วยงาน ที่รับผิดชอบหลัก
				2566 (บาท)	2567 (บาท)	2568 (บาท)	2569 (บาท)	2570 (บาท)			
11	ก่อสร้างรั้ว บริเวณที่สาธารณะ หมู่ที่ 6 บ้านหนองหมู	เพื่อป้องกันการบุกรุกที่สาธารณะ	สร้างรั้วฯ (รายละเอียดตามแบบที่ อบต. กำหนด)				300,000		จำนวน 1 โครงการ	ประชาชนในตำบล หลุมรั้งมีที่สาธารณะ ในการใช้ร่วมกัน	กองช่าง
12	ก่อสร้างระบบเตาเผาขยะ ประจำตำบล หมู่ที่ 6 บ้านหนองหมู	เพื่อให้ตำบลหลุมรั้งมีเตาเผาขยะที่ถูกสุขลักษณะอนามัย	ก่อสร้างระบบกำจัดขยะ พร้อมป้ายฯ (รายละเอียดตามแบบที่ อบต. กำหนด)					1,000,000	จำนวน 1 โครงการ	ประชาชนในตำบล หลุมรั้งมีสุขลักษณะ อนามัยและการบริหารจัดการที่ดี	กองช่าง
13	ซ่อมแซม ปรับปรุงตลิ่งลำตะเพิน บริเวณลำตะเพินบ้านสันติสุข จุดบ้านนายวินัย บุญมานุช หมู่ที่ 7 บ้านสันติสุข	เพื่อป้องกันการพังทลายของตลิ่งลำตะเพิน	กว้างเฉลี่ย 2 ม. ยาว 40 ม. ลึกเฉลี่ย 3 ม. พร้อมป้ายฯ (รายละเอียดตามแบบที่กำหนด)	170,000					จำนวน 1 โครงการ	มีแหล่งน้ำตามธรรมชาติใช้ อย่างยั่งยืน	กองช่าง
14	ก่อสร้างเรียงหินป้องกันน้ำเซาะตลิ่งลำตะเพิน บริเวณบ้านนายวินัย บุญมานุช หมู่ที่ 7 บ้านสันติสุข	เพื่อป้องกันการพังทลายของตลิ่งลำตะเพิน	เรียงหินกันน้ำเซาะ ขนาดพื้นที่ไม่น้อยกว่า 360 ตร.ม. พร้อมป้ายฯ (รายละเอียดตามแบบที่กำหนด)				300,000		จำนวน 1 โครงการ	มีแหล่งน้ำตามธรรมชาติใช้ อย่างยั่งยืน	กองช่าง
15	ก่อสร้างอาคารป้องกันตลิ่ง บริเวณลำตะเพิน หมู่ที่ 7 บ้านสันติสุข	เพื่อป้องกันการพังทลายของตลิ่งลำตะเพิน	ก่อสร้างอาคารป้องกันตลิ่ง (รายละเอียดตามแบบที่กำหนด)	สำนักงานก่อสร้าง 25 สำนักพัฒนา แหล่งน้ำขนาด กลาง	สำนักงานก่อสร้าง 25 สำนักพัฒนา แหล่งน้ำขนาด กลาง	สำนักงานก่อสร้าง 25 สำนักพัฒนา แหล่งน้ำขนาด กลาง	สำนักงานก่อสร้าง 25 สำนักพัฒนา แหล่งน้ำขนาด กลาง	สำนักงานก่อสร้าง 25 สำนักพัฒนา แหล่งน้ำขนาด กลาง	จำนวน 1 โครงการ	มีแหล่งน้ำตามธรรมชาติใช้ อย่างยั่งยืน	กองช่าง
16	ก่อสร้างอาคารป้องกันตลิ่ง บริเวณลำตะเพิน หมู่ที่ 8 บ้านลำเหย	เพื่อป้องกันการพังทลายของตลิ่งลำตะเพิน	ก่อสร้างอาคารป้องกันตลิ่ง (รายละเอียดตามแบบที่กำหนด)	สำนักงานก่อสร้าง 25 สำนักพัฒนา แหล่งน้ำขนาด กลาง	สำนักงานก่อสร้าง 25 สำนักพัฒนา แหล่งน้ำขนาด กลาง	สำนักงานก่อสร้าง 25 สำนักพัฒนา แหล่งน้ำขนาด กลาง	สำนักงานก่อสร้าง 25 สำนักพัฒนา แหล่งน้ำขนาด กลาง	สำนักงานก่อสร้าง 25 สำนักพัฒนา แหล่งน้ำขนาด กลาง	จำนวน 1 โครงการ	มีแหล่งน้ำตามธรรมชาติใช้ อย่างยั่งยืน	กองช่าง

ที่	โครงการ	วัตถุประสงค์	เป้าหมาย (ผลผลิตของโครงการ)	งบประมาณ					ตัวชี้วัด (KPI)	ผลที่คาดว่าจะได้รับ	หน่วยงาน ที่รับผิดชอบหลัก
				2566 (บาท)	2567 (บาท)	2568 (บาท)	2569 (บาท)	2570 (บาท)			
17	ก่อสร้างอาคารป้องกันตลิ่งบริเวณลำตะเพิน หมู่ที่ 13 บ้านงาม	เพื่อป้องกันการพังทลายของตลิ่งลำตะเพิน	ก่อสร้างอาคารป้องกันตลิ่ง (รายละเอียดตามแบบที่กำหนด)	สำนักงานก่อสร้าง 25 สำนักพัฒนา แหล่งน้ำขนาด กลาง	สำนักงานก่อสร้าง 25 สำนักพัฒนา แหล่งน้ำขนาด กลาง	สำนักงานก่อสร้าง 25 สำนักพัฒนา แหล่งน้ำขนาด กลาง	สำนักงานก่อสร้าง 25 สำนักพัฒนา แหล่งน้ำขนาด กลาง	สำนักงานก่อสร้าง 25 สำนักพัฒนา แหล่งน้ำขนาด กลาง	จำนวน 1 โครงการ	มีแหล่งน้ำตามธรรมชาติใช้ อย่างยั่งยืน	กองช่าง
18	ซ่อมแซม ปรับปรุงตลิ่งลำตะเพิน บริเวณลำตะเพินบ้านงาม จุดบ้านนายวิเชียร หมู่ที่ 13 บ้านงาม	เพื่อป้องกันการพังทลายของตลิ่งลำตะเพิน	กว้างเฉลี่ย 4 ม. ยาว 60 ม. ลึกเฉลี่ย 3 ม. พร้อมป้ายฯ (รายละเอียดตามแบบที่กำหนด)	255,000					จำนวน 1 โครงการ	มีแหล่งน้ำตามธรรมชาติใช้ อย่างยั่งยืน	กองช่าง
19	ซ่อมแซม ปรับปรุงตลิ่งลำตะเพิน บริเวณลำตะเพินบ้านวังเงิน จุดบ้านนายประยูร สวนดอกไม้ หมู่ที่ 14 บ้านวังเงิน	เพื่อป้องกันการพังทลายของตลิ่งลำตะเพิน	กว้างเฉลี่ย 4 ม. ยาว 40 ม. ลึกเฉลี่ย 3 ม. พร้อมป้ายฯ (รายละเอียดตามแบบที่กำหนด)	237,000					จำนวน 1 โครงการ	มีแหล่งน้ำตามธรรมชาติใช้ อย่างยั่งยืน	กองช่าง
20	ก่อสร้างรั้ว บริเวณที่สาธารณะ หมู่ที่ 16 บ้านจัดสรร	เพื่อป้องกันการบุกรุกที่สาธารณะ	สร้างรั้วฯ (รายละเอียดตามแบบที่ อบต. กำหนด)					100,000	จำนวน 1 โครงการ	ป้องกันการบุกรุกที่สาธารณะ	กองช่าง
21	ปลูกป่า บริเวณที่สาธารณะ หมู่ที่ 16 บ้านจัดสรร	เพื่อเพิ่มป่าพื้นที่สีเขียวลดโลกร้อน	ปลูกป่าฯ (รายละเอียดตามแบบที่ อบต. กำหนด)				20,000		จำนวน 1 โครงการ	เพิ่มป่าพื้นที่สีเขียวลดโลกร้อน	สำนักงาน ปลัด
รวม	38 โครงการ	-	-	1,383,000	180,000	180,000	180,000	180,000	-	-	-

รายละเอียดโครงการพัฒนา
โครงการพัฒนาหมู่บ้านและแผนพัฒนาชุมชน
องค์การบริหารส่วนตำบลหลุมรั้ง อำเภอบ่อพลอย จังหวัดกาญจนบุรี

- ก. ยุทธศาสตร์จังหวัดกาญจนบุรี ที่ 4 ส่งเสริมการพัฒนาระบบเกษตรกรรมอย่างครบวงจร และ 5 ส่งเสริมการพัฒนาระบบเศรษฐกิจเขตเศรษฐกิจพิเศษ และการค้าชายแดน
กลยุทธ์การพัฒนา 5. พัฒนาโครงสร้างพื้นฐาน และระบบชลประทานเพื่อการเกษตร และการใช้พลังงานทางเลือกเพื่อการเกษตรให้เหมาะสมครอบคลุมทุกพื้นที่
- ข. ยุทธศาสตร์การพัฒนาขององค์การปกครองส่วนท้องถิ่นในเขตจังหวัดกาญจนบุรี

ยุทธศาสตร์ที่ 1 – 8

ที่	โครงการ	วัตถุประสงค์	เป้าหมาย (ผลผลิตของโครงการ)	งบประมาณ					ตัวชี้วัด (KPI)	ผลที่คาดว่าจะได้รับ	หน่วยงาน ที่รับผิดชอบ หลัก
				2566 (บาท)	2567 (บาท)	2568 (บาท)	2569 (บาท)	2570 (บาท)			
รายละเอียดสามารถดูได้จาก โครงการพัฒนาหมู่บ้านและแผนพัฒนาชุมชน แบบ ผ. 02											

รายละเอียดโครงการพัฒนา
แผนพัฒนาท้องถิ่น (พ.ศ. 2566 - 2570)
สำหรับ โครงการที่เกินศักยภาพขององค์กรปกครองส่วนท้องถิ่นที่ใช้สำหรับการประสานแผนพัฒนาท้องถิ่น
องค์การบริหารส่วนตำบลหลุมรั้ง อำเภอบ่อพลอย จังหวัดกาญจนบุรี

ก. ยุทธศาสตร์จังหวัดกาญจนบุรี ที่ 4 ส่งเสริมการพัฒนาระบบเกษตรกรรมอย่างครบวงจร และ 5 ส่งเสริมการพัฒนาระบบเศรษฐกิจเขตเศรษฐกิจพิเศษ และการค้าชายแดน
 กลยุทธ์การพัฒนา 5. พัฒนาโครงสร้างพื้นฐาน และระบบชลประทานเพื่อการเกษตร และการใช้พลังงานทางเลือกเพื่อการเกษตรให้เหมาะสมครอบคลุมทุกพื้นที่

ข. ยุทธศาสตร์การพัฒนาขององค์กรปกครองส่วนท้องถิ่นในเขตจังหวัดกาญจนบุรี

1.ยุทธศาสตร์ด้านสาธารณูปโภคขั้นพื้นฐาน แนวทางการพัฒนาที่ 1 ก่อสร้าง ปรับปรุง บำรุงรักษาถนน สะพาน ท่อระบายน้ำ

1.1 แผนงานอุตสาหกรรมและการโยธา

ที่	โครงการ	วัตถุประสงค์	เป้าหมาย (ผลผลิตของโครงการ)	งบประมาณ					ตัวชี้วัด (KPI)	ผลที่คาดว่าจะได้รับ	หน่วยงาน ที่รับผิดชอบหลัก
				2566 (บาท)	2567 (บาท)	2568 (บาท)	2569 (บาท)	2570 (บาท)			
1	ก่อสร้างถนนลาดยาง สายบ้านบ่อเหียง ถึง เหมืองแร่ พนมทวน หมู่ที่ 2 บ้านบ่อเหียง	เพื่อให้การขนส่งผลิตผล การเกษตรสะดวกและการ คมนาคมรวดเร็วและปลอดภัย	แบบแอสฟัลต์ติกคอนกรีต กว้าง 6 ม. ยาว 2,500 ม. รวมพื้นที่ลาดยางไม่น้อย กว่า 15,000 ตร.ม.ไหล่ทางกว้างข้างละ 0.5 ม.(รายละเอียดตามแบบที่ อบต. กำหนด) พร้อมป้ายฯ		9,750,000				ร้อยละของ ประชาชน ในพื้นที่	ประชาชนใช้ถนนในการ คมนาคมขนส่งขึ้นร้อยละ 70	กองช่าง
2	ก่อสร้างถนนลาดยาง สายบ้านบ่อเหียง ถึง บ้านจัดสรร หมู่ที่ 2 บ้านบ่อเหียง	เพื่อให้การขนส่งผลิตผล การเกษตรสะดวกและการ คมนาคมรวดเร็วและปลอดภัย	แบบแอสฟัลต์ติกคอนกรีต กว้าง 6 ม. ยาว 1,650 ม.รวมพื้นที่ลาดยางไม่น้อย กว่า 9,900 ตร.ม.(รายละเอียดตามแบบ ที่ อบต.กำหนด)พร้อมป้ายฯ			5,200,000			ร้อยละของ ประชาชน ในพื้นที่	ประชาชนใช้ถนนในการ คมนาคมขนส่งขึ้นร้อยละ 70	กองช่าง

ที่	โครงการ	วัตถุประสงค์	เป้าหมาย (ผลผลิตของโครงการ)	งบประมาณ					ตัวชี้วัด (KPI)	ผลที่คาดว่าจะ จะได้รับ	หน่วยงาน ที่รับผิดชอบ หลัก
				2566 (บาท)	2567 (บาท)	2568 (บาท)	2569 (บาท)	2570 (บาท)			
3	ก่อสร้างถนนคอนกรีตเสริมเหล็ก รหัสทางหลวงท้องถิ่น กจ.ถ. 118 - 02 สายบ้านยางสูง – บ้านหนอง ชายเขา หมู่ที่ 4 บ้านยางสูง	เพื่อให้การขนส่งผลิตผล การเกษตรสะดวกและการ คมนาคมรวดเร็วและปลอดภัย	กว้าง 6 ม. ยาว 2,300 ม. หนา 0.15 ม. หรือมีพื้นที่ คสล. ไม่น้อยกว่า 13,800 ตร.ม. พร้อมติดตั้งเสาไฟถนน (รายละเอียดตามแบบที่ อบต.หลุมรั้ง กำหนด) พร้อมป้ายโครงการ			9,839,000			ร้อยละ 70 ของ ครีวี่เรือน	ประชาชนในพื้นที่ ได้มีถนน สำหรับการคมนาคมได้ อย่างสะดวก รวดเร็ว ปลอดภัย	กองช่าง
4	ก่อสร้างถนนคอนกรีตเสริมเหล็ก หมู่ที่ 4 ตำบลหลุมรั้ง สายเชื่อม ระหว่างตำบลหลุมรั้ง กับตำบล หนองรี อำเภอปอพลอย จังหวัด กาญจนบุรี	เพื่อให้การขนส่งผลิตผล การเกษตรสะดวกและการ คมนาคมรวดเร็วและปลอดภัย	กว้าง 6 ม. ยาว 2,090 ม. หรือรวม พื้นที่ลาดยางไม่น้อยกว่า 12,540 ตร.ม. (ตามแบบและแผนผังขององค์การ บริหารส่วนจังหวัดกาญจนบุรี) พร้อม ป้ายฯ			7,000,000			ร้อยละ 70 ของ ครีวี่เรือน	ประชาชนในพื้นที่ ได้มีถนน สำหรับการคมนาคมได้ อย่างสะดวก รวดเร็ว ปลอดภัย	กองช่าง
5	ก่อสร้างถนนคอนกรีตเสริมเหล็ก รหัสทางหลวงท้องถิ่น กจ.ถ. 118 - 04 สายบ้านหลุมรั้ง - ซองดำน หมู่ที่ 5 บ้านหลุมรั้ง	เพื่อให้การขนส่งผลิตผล การเกษตรสะดวกและการ คมนาคมรวดเร็วและปลอดภัย	กว้าง 6 ม. ยาว 1,500 ม. หนา 0.15 ม. หรือมีพื้นที่ คสล. ไม่น้อยกว่า 9,000 ตร.ม. (รายละเอียดตามแบบที่ อบต. หลุมรั้ง กำหนด) พร้อมป้ายโครงการ		6,270,000				ร้อยละ 70 ของ ครีวี่เรือน	ประชาชนในพื้นที่ ได้มีถนน สำหรับการคมนาคมได้ อย่างสะดวก รวดเร็ว ปลอดภัย	กองช่าง
6	ก่อสร้างถนนลาดยาง สายบ้านหนองหมู ถึง บ้านลำเหย หมู่ที่ 6 บ้านหนองหมู	เพื่อให้การขนส่งผลิตผล การเกษตรสะดวกและการ คมนาคมรวดเร็วและปลอดภัย	แบบแอสฟัลต์ติกคอนกรีต กว้าง 6 ม. ยาว 2,500 ม.รวมพื้นที่ลาดยางไม่น้อย กว่า 15,000 ตร.ม.(รายละเอียดตาม แบบที่ อบต.กำหนด)พร้อมป้ายฯ		9,750,000				ร้อยละ 70 ของ ครีวี่เรือน	ประชาชนในพื้นที่ ได้มีถนน สำหรับการคมนาคมได้ อย่างสะดวก รวดเร็ว ปลอดภัย	กองช่าง
7	ก่อสร้างถนนลาดยาง สายบ้านหนองหมู ถึง เขาคินทร์ชัย หมู่ที่ 6 บ้านหนองหมู	เพื่อให้การขนส่งผลิตผล การเกษตรสะดวกและการ คมนาคมรวดเร็วและปลอดภัย	แบบแอสฟัลต์ติกคอนกรีต กว้าง 5 ม. ยาว 350 ม.รวมพื้นที่ลาดยางไม่น้อย กว่า 1,750 ตร.ม.(รายละเอียดตามแบบ ที่ อบต.กำหนด)พร้อมป้ายฯ			700,000			ร้อยละ 70 ของ ครีวี่เรือน	ประชาชนในพื้นที่ ได้มีถนน สำหรับการคมนาคมได้ อย่างสะดวก รวดเร็ว ปลอดภัย	กองช่าง

ที่	โครงการ	วัตถุประสงค์	เป้าหมาย (ผลผลิตของโครงการ)	งบประมาณ					ตัวชี้วัด (KPI)	ผลที่คาดว่าจะ ได้รับ	หน่วยงาน ที่รับผิดชอบ หลัก
				2566 (บาท)	2567 (บาท)	2568 (บาท)	2569 (บาท)	2570 (บาท)			
8	ก่อสร้างถนนลาดยาง สายเชื่อมกับ ม.5 ต.หนองรี หมู่ที่ 6 บ้านหนองหมู	เพื่อให้การขนส่งผลิตผล การเกษตรสะดวกและการ คมนาคมรวดเร็วและปลอดภัย	แบบแอสฟัลต์ติกคอนกรีต กว้าง 6 ม. ยาว 500 ม.รวมพื้นที่ลาดยางไม่น้อย กว่า 3,000 ตร.ม.(รายละเอียดตามแบบ ที่ อบต.กำหนด)พร้อมป้ายฯ				1,957,000		ร้อยละ 70 ของ ครัวเรือน	ประชาชนในพื้นที่ ได้มีถนน สำหรับการคมนาคมได้ อย่างสะดวก รวดเร็ว ปลอดภัย	กองช่าง
9	ก่อสร้างถนนลาดยาง สายบ้านงาม ถึง บ้านลำเหย (สายบ้านลุงศรี) หมู่ที่ 8 บ้านลำเหย	เพื่อให้การขนส่งผลิตผล การเกษตรสะดวกและการ คมนาคมรวดเร็วและปลอดภัย	แบบแอสฟัลต์ติกคอนกรีต กว้าง 6 ม. ยาว 950 ม. รวมพื้นที่ลาดยางไม่น้อย กว่า 5,700 ตร.ม. ไหล่ทางกว้างข้างละ 0.5 ม. (รายละเอียดตามแบบที่ อบต. กำหนด) พร้อมป้ายฯ		3,000,000.				ร้อยละ 70 ของ ครัวเรือน	ประชาชนในพื้นที่ ได้มีถนน สำหรับการคมนาคมได้ อย่างสะดวก รวดเร็ว ปลอดภัย	กองช่าง
10	ก่อสร้างถนนคอนกรีตเสริมเหล็ก สายบ้านลำเหย ถึง บ้านหนองหมู (จุดถนนลาดยางสายหลุมรัง ถึง สายหนองกร่าง) หมู่ที่ 8 บ้านลำเหย	เพื่อให้การขนส่งผลิตผล การเกษตรสะดวกและการ คมนาคมรวดเร็วและปลอดภัย	กว้าง 6 ม. ยาว 500 ม. หนา 0.15 ม. รวมพื้นที่ คสล. ไม่น้อยกว่า 3,000 ตร. ม. ลงลูกรังไหล่ทางกว้างข้างละ 0.5 ม. (รายละเอียดตามแบบที่ อบต.กำหนด) พร้อมป้ายฯ		1,680,000.				ร้อยละ 70 ของ ครัวเรือน	ประชาชนในพื้นที่ ได้มีถนน สำหรับการคมนาคมได้ อย่างสะดวก รวดเร็ว ปลอดภัย	กองช่าง
11	ก่อสร้างถนนคอนกรีตเสริมเหล็ก ม.17 บ้านไร่พัฒนา ต.หลุมรัง เชื่อมกับ ม.3 บ้านหนองหวาย ต. หนองกร่าง อ.บ่อพลอย จ. กาญจนบุรี	เพื่อให้การขนส่งผลิตผล การเกษตรสะดวกและการ คมนาคม รวดเร็ว	กว้าง 6 ม. ยาว 1,300 ม. หนา 0.15 ม.. หรือรวมพื้นที่ คสล. ไม่น้อยกว่า 7,800 ตร.ม. (รายละเอียดตามแบบที่ อบจ. กำหนด) พร้อมป้ายฯ			4,363,000	4,363,000	4,363,000	ร้อยละ 70 ของ ครัวเรือน	ประชาชนในพื้นที่ ได้มีถนน สำหรับการคมนาคมได้ อย่างสะดวก รวดเร็ว ปลอดภัย	กองช่าง
12	ก่อสร้างถนนลาดยางผิวจราจรแอส ฟัลต์ติกคอนกรีต ม.4 บ้านยางสูง ต.หลุมรัง เชื่อมกับ ม.9 บ้านไร่ พัฒนา ต.หนองรี อ.บ่อพลอย จ. กาญจนบุรี	เพื่อให้การขนส่งผลิตผล การเกษตรสะดวกและการ คมนาคม รวดเร็ว	กว้าง 6 ม. ยาว 2,090 ม. หรือรวมพื้นที่ ลาดยางไม่น้อยกว่า 12,540 ตร.ม. (รายละเอียดตามแบบที่ อบจ.กำหนด) พร้อมป้ายฯ				8,012,000		ร้อยละ 70 ของ ครัวเรือน	ประชาชนในพื้นที่ ได้มีถนน สำหรับการคมนาคมได้ อย่างสะดวก รวดเร็ว ปลอดภัย	กองช่าง

ที่	โครงการ	วัตถุประสงค์	เป้าหมาย (ผลผลิตของโครงการ)	งบประมาณ					ตัวชี้วัด (KPI)	ผลที่คาดว่าจะ จะได้รับ	หน่วยงาน ที่รับผิดชอบ หลัก
				2566 (บาท)	2567 (บาท)	2568 (บาท)	2569 (บาท)	2570 (บาท)			
13	ก่อสร้างถนนผิวจราจรลูกรัง ม.6 บ้านหนองหมู ต.หลุมรั้ง อ.บ่อพลอย เชื่อมกับ ม.8 บ้านอ่างหิน ต.วังไผ่ อ.ห้วยกระเจา จ.กาญจนบุรี	เพื่อให้การขนส่งผลิตผล การเกษตรสะดวกและการคมนาคม รวดเร็ว	กว้าง 8 ม. ยาว 4,000 ม. หรือรวมพื้นที่ ไม่น้อยกว่า 32,000 ตร.ม. (รายละเอียด ตามแบบที่ อบจ.กำหนด) พร้อมป้ายฯ				4,695,000		ร้อยละ 70 ของ ครีวเรือน	ประชาชนในพื้นที่ ได้มีถนน สำหรับการคมนาคมได้ อย่างสะดวก รวดเร็ว ปลอดภัย	กองช่าง
14	ก่อสร้างถนนลาดยางผิวจราจรแอสฟัลต์ติกคอนกรีต ม.16 บ้านจัดสรร ต.หลุมรั้ง เชื่อมกับ ม.8 บ้านอ่างหิน ต.วังไผ่ อ.ห้วยกระเจา จ.กาญจนบุรี	เพื่อให้การขนส่งผลิตผล การเกษตรสะดวกและการคมนาคมรวดเร็วและปลอดภัย	กว้าง 6 ม. ยาว 1,090 ม. หรือรวมพื้นที่ ลาดยางไม่น้อยกว่า 6,540 ตร.ม. (รายละเอียดตามแบบที่กำหนด) พร้อมป้ายฯ			4,183,000			ร้อยละ 70 ของ ครีวเรือน	ประชาชนในพื้นที่ ได้มีถนน สำหรับการคมนาคมได้ อย่างสะดวก รวดเร็ว ปลอดภัย	กองช่าง
15	ปรับปรุงซ่อมแซมถนนลาดยาง ม.15 บ้านจงเจริญ ต.หลุมรั้ง เชื่อมกับ ม.3 บ้านหนองหว้า ต.ช่องด่าน อ.บ่อพลอย จ.กาญจนบุรี	เพื่อปรับปรุงการคมนาคมให้ สะดวก และการคมนาคม รวดเร็วและปลอดภัย	กว้าง 6 ม. ยาว 2,500 ม. หนา 0.15 ม.. หรือรวมพื้นที่ คสล. ไม่น้อยกว่า 15,000 ตร.ม. ไหล่ทางลูกรังกว้างข้างละ 0.5 ม.(รายละเอียดตามแบบที่กำหนด) พร้อมป้ายฯ	2,500,000	2,500,000	2,500,000	2,500,000	2,500,000	ร้อยละ 70 ของ ครีวเรือน	ประชาชนในพื้นที่ ได้มีถนน สำหรับการคมนาคมได้ อย่างสะดวก รวดเร็ว ปลอดภัย	กองช่าง
16	ก่อสร้างถนนลาดยางผิวจราจรแอสฟัลต์ติกคอนกรีต ม.6 บ้านหนองหมู ต.หลุมรั้ง เชื่อมกับ ม.9 บ้านไร่พัฒนา ต.หนองรี อ.บ่อพลอย จ.กาญจนบุรี	เพื่อให้การขนส่งผลิตผล การเกษตรสะดวกและการคมนาคมรวดเร็วและปลอดภัย	กว้าง 6 ม. ยาว 1,320 ม. หรือรวมพื้นที่ ลาดยางไม่น้อยกว่า 7,920 ตร.ม. (รายละเอียดตามแบบที่กำหนด)		1,687,600	1,687,600	1,687,800		ร้อยละ 70 ของ ครีวเรือน	ประชาชนในพื้นที่ ได้มีถนน สำหรับการคมนาคมได้ อย่างสะดวก รวดเร็ว ปลอดภัย	กองช่าง
17	ก่อสร้างถนนผิวจราจรคอนกรีต เสริมเหล็ก ม.3 บ้านหนองขาม ต.หลุมรั้ง เชื่อมกับ ม.5 บ้านสามยอด ต.ช่องด่าน อ.บ่อพลอย จ.กาญจนบุรี	เพื่อให้การขนส่งผลิตผล การเกษตรสะดวกและการคมนาคม รวดเร็ว	กว้าง 6 ม. ยาว 1,000 ม. หนา 0.15 ม. รวมพื้นที่ คสล. ไม่น้อยกว่า 6,000 ตร. ม. ไหล่ทางลูกรังกว้างข้างละ 0.5 ม. (รายละเอียดตามแบบที่กำหนด)		1,257,600	1,257,600	1,257,800		ร้อยละ 70 ของ ครีวเรือน	ประชาชนในพื้นที่ ได้มีถนน สำหรับการคมนาคมได้ อย่างสะดวก รวดเร็ว ปลอดภัย	กองช่าง

บัญชีครุภัณฑ์
แผนพัฒนาท้องถิ่น (พ.ศ. 2566 - 2570)
องค์การบริหารส่วนตำบลหลุมรั้ง อำเภอป่าพยอม จังหวัดกาญจนบุรี

ที่	แผนงาน	หมวด	ประเภท	วัตถุประสงค์	เป้าหมาย (ผลผลิตของครุภัณฑ์)	งบประมาณ					หน่วยงาน ที่รับผิดชอบหลัก
						2566 (บาท)	2567 (บาท)	2568 (บาท)	2569 (บาท)	2570 (บาท)	
1	แผนงานบริหารงานทั่วไป	ค่าครุภัณฑ์	ครุภัณฑ์สำนักงาน	เพื่อเพิ่มประสิทธิภาพ การปฏิบัติงาน	ตู้เก็บของ ตู้เก็บเอกสาร พัดลมไอ เย็น ฯลฯ		39,000	80,250	50,000	40,000	สำนักงานปลัด/ กองคลัง
2	แผนงานบริหารงานทั่วไป	ค่าครุภัณฑ์	ครุภัณฑ์ยานพาหนะ และขนส่ง	เพื่อเพิ่มประสิทธิภาพ การปฏิบัติงาน	รถบรรทุก (ดีเซล) รถจักรยานยนต์ ขนาด 120 ซีซี ฯลฯ	657,000			56,000		สำนักงานปลัด
3	แผนงานบริหารงานทั่วไป	ค่าครุภัณฑ์	ครุภัณฑ์การเกษตร	เพื่อเพิ่มประสิทธิภาพ การปฏิบัติงาน	เครื่องพ่นยา ฯลฯ				13,000		สำนักงานปลัด
4	แผนงานบริหารงานทั่วไป	ค่าครุภัณฑ์	ครุภัณฑ์ไฟฟ้าและ วิทยุ	เพื่อเพิ่มประสิทธิภาพ การปฏิบัติงาน	โทรทัศน์วงจรปิด ฯลฯ			100,000		100,000	สำนักงานปลัด
5	แผนงานบริหารงานทั่วไป	ค่าครุภัณฑ์	ครุภัณฑ์โฆษณาและ เผยแพร่	เพื่อเพิ่มประสิทธิภาพ การปฏิบัติงาน	จอร์บภาพฯ ฯลฯ		20,000			20,000	สำนักงานปลัด
6	แผนงานบริหารงานทั่วไป	ค่าครุภัณฑ์	ครุภัณฑ์งานบ้านงาน ครัว	เพื่อเพิ่มประสิทธิภาพ การปฏิบัติงานและ บริการประชาชน	ตู้เย็น ตู้แช่ เครื่องทำน้ำเย็น ฯลฯ	25,000					สำนักงานปลัด
7	แผนงานบริหารงานทั่วไป	ค่าครุภัณฑ์	ครุภัณฑ์คอมพิวเตอร์	เพื่อเพิ่มประสิทธิภาพ การปฏิบัติงาน	เครื่องคอมพิวเตอร์ เครื่องพิมพ์ ฯลฯ	50,000	49,000	22,000	50,000	50,000	สำนักงานปลัด/ กองคลัง/

ที่	แผนงาน	หมวด	ประเภท	วัตถุประสงค์	เป้าหมาย (ผลผลิตของครุภัณฑ์)	งบประมาณ					หน่วยงาน ที่รับผิดชอบหลัก
						2566 (บาท)	2567 (บาท)	2568 (บาท)	2569 (บาท)	2570 (บาท)	
8	แผนงานบริหารงานทั่วไป	ค่าครุภัณฑ์	ครุภัณฑ์อื่น	เพื่อเพิ่มประสิทธิภาพ การปฏิบัติงานและ บริการประชาชน	ซุ้มเฉลิมพระเกียรติ ฯลฯ		50,000			50,000	สำนักงานปลัด
9	แผนงานการรักษาความสงบ ภายใน	ค่าครุภัณฑ์	ครุภัณฑ์ยานพาหนะ และขนส่ง	เพื่อเพิ่มประสิทธิภาพ การปฏิบัติงาน	รถยนต์ตรวจการณ์ เครื่องยนต์ ดีเซล ฯลฯ				800,000		สำนักงานปลัด
10	แผนงานการรักษาความสงบ ภายใน	ค่าครุภัณฑ์	ครุภัณฑ์เครื่อง ดับเพลิง	เพื่อเพิ่มประสิทธิภาพ การปฏิบัติงาน และ ป้องกันควบคุม อัคคีภัย	รถดับเพลิง ฯลฯ					2,500,000	สำนักงานปลัด
11	แผนงานการศึกษา	ค่าครุภัณฑ์	ครุภัณฑ์สำนักงาน	เพื่อเพิ่มประสิทธิภาพ การปฏิบัติงาน	โต๊ะ พัดลม เครื่องปรับอากาศ แบบ แยกส่วน ฯลฯ		67,400	382,400			สำนักงานปลัด
12	แผนงานการศึกษา	ค่าครุภัณฑ์	ครุภัณฑ์คอมพิวเตอร์	เพื่อเพิ่มประสิทธิภาพ การปฏิบัติงาน	เครื่องพิมพ์ Multifunction เลเซอร์ หรือ LED ขาวดำ ฯลฯ			36,000			สำนักงานปลัด
13	แผนงานสังคมสงเคราะห์	ค่าครุภัณฑ์	ครุภัณฑ์คอมพิวเตอร์	เพื่อเพิ่มประสิทธิภาพ การปฏิบัติงาน	เครื่องคอมพิวเตอร์ เครื่องพิมพ์ เครื่องสำรองไฟฟ้า ฯลฯ		5,900			16,000	กองสวัสดิการ สังคม
14	แผนงานเคหะและชุมชน	ค่าครุภัณฑ์	ครุภัณฑ์ยานพาหนะ และขนส่ง	เพื่อเพิ่มประสิทธิภาพ การปฏิบัติงานและ บริการประชาชน	รถยนต์บรรทุกติดตั้งเครนไฮดรอลิก พร้อมติดตั้งกระเช้าซ่อมไฟฟ้า ฯลฯ				2,500,000		กองช่าง

ที่	แผนงาน	หมวด	ประเภท	วัตถุประสงค์	เป้าหมาย (ผลผลิตของครุภัณฑ์)	งบประมาณ					หน่วยงาน ที่รับผิดชอบหลัก
						2566 (บาท)	2567 (บาท)	2568 (บาท)	2569 (บาท)	2570 (บาท)	
15	แผนงานอุตสาหกรรมและ การโยธา	ค่าครุภัณฑ์	ครุภัณฑ์ไฟฟ้าและ วิทยุ	เพื่องาน ประชาสัมพันธ์บริการ ประชาชน	เครื่องเสียงระบบเสียงตามสาย ติดตั้งระบบเสียงตามสาย พร้อม อุปกรณ์ และเครื่องเสียงเคลื่อนที่ หมู่ที่ 17 และปรับปรุงเครื่องเสียง ระบบเสียงตามสาย หมู่ที่ 9	251,000					กองช่าง
16	แผนงานอุตสาหกรรมและ การโยธา	ค่าครุภัณฑ์	ครุภัณฑ์สำรวจ	เพื่อเพิ่มประสิทธิภาพ การปฏิบัติงาน	เครื่องเจาะสำรวจ กล้องระดับ ฯลฯ			34,000			กองช่าง
17	แผนงานอุตสาหกรรมและ การโยธา	ค่าครุภัณฑ์	ครุภัณฑ์คอมพิวเตอร์	เพื่อเพิ่มประสิทธิภาพ การปฏิบัติงาน	เครื่องคอมพิวเตอร์ เครื่องพิมพ์ ฯลฯ	16,000	16,000			16,000	กองช่าง
รวม						999,000	247,300	632,650	3,421,000	2,752,000	

ส่วนที่ 4 การติดตามและประเมินผล

องค์การบริหารส่วนตำบลหลุมรั้ง ได้กำหนดแนวทางการติดตามและประเมินผลยุทธศาสตร์และประเมินผลโครงการในแผนพัฒนาขององค์การบริหารส่วนตำบลหลุมรั้ง (พ.ศ. 2566 – 2570) ตามระเบียบกระทรวงมหาดไทยว่าด้วย การจัดทำแผนพัฒนาขององค์กรปกครองส่วนท้องถิ่น พ.ศ. 2548 และแก้ไขเพิ่มเติมตามหนังสือกระทรวงมหาดไทย ด่วนที่สุด ที่ มท 0810.3/ว 7467 ลงวันที่ 14 ธันวาคม 2563 เรื่อง แนวทางการจัดทำแผนพัฒนาขององค์กรปกครองส่วนท้องถิ่น (พ.ศ. 2566 – 2570) โดยใช้แนวทางการติดตามและประเมินผลของกรมส่งเสริมการปกครองท้องถิ่นเป็นแนวทางในการติดตามและประเมินผล ซึ่งมีแนวทางในการติดตามและประเมินผล ดังนี้

4.1 การติดตามและประเมินผลยุทธศาสตร์

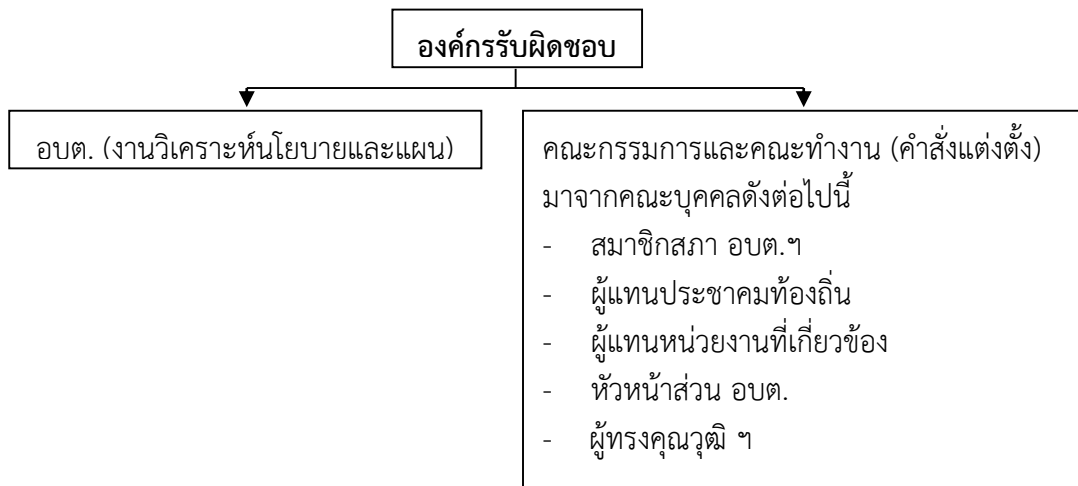
การติดตามและประเมินผลโครงการเป็นขั้นตอนในการแสวงหาคำตอบว่า โครงการที่นำไปปฏิบัติ บรรลุวัตถุประสงค์หรือไม่ อยู่ในระดับใด หรือกล่าวอีกนัยหนึ่งเป็นการวัดระดับความสำเร็จ / ความล้มเหลวของการนำโครงการต่าง ๆ ขององค์การบริหารส่วนตำบลหลุมรั้ง ไปปฏิบัติ

องค์การบริหารส่วนตำบลหลุมรั้งในฐานะที่เป็นองค์กรปกครองส่วนท้องถิ่น ซึ่งมีหน้าที่ในการจัดทำโครงการต่าง ๆ เพื่อบริหารงานท้องถิ่น และส่งมอบบริการให้กับประชาชนอย่างทั่วถึง

ดังนั้น องค์การบริหารส่วนตำบลหลุมรั้ง จึงได้กำหนดแนวทางในการติดตามและประเมินผล การนำโครงการต่าง ๆ ขององค์การบริหารส่วนตำบลหลุมรั้ง ไว้ 3 แนวทาง คือ

1. การกำหนดองค์กรรับผิดชอบในการติดตามและประเมินผล
2. การกำหนดแนวทาง,วิธีการในการติดตามและประเมินผล
3. การกำหนดระยะเวลา / ช่วงเวลาในการติดตามและประเมินผล
4. การกำหนดองค์กรรับผิดชอบในการติดตามและประเมินผล

องค์การบริหารส่วนตำบลหลุมรั้ง ได้กำหนดและมอบหมายให้งานวิเคราะห์นโยบายและแผนมีหน้าที่ในการติดตามและประเมินผลโครงการต่าง ๆ ขององค์การบริหารส่วนตำบลหลุมรั้ง ทั้งในส่วนที่กำลังดำเนินการอยู่ระหว่างดำเนินการและดำเนินการเสร็จสิ้นเรียบร้อยแล้ว เพื่อรายงานปัญหาและอุปสรรคต่าง ๆ ที่เกิดขึ้นและรายงานให้ผู้บังคับบัญชาและผู้บริหารรวมถึงคณะกรรมการ / คณะทำงานในการติดตามและประเมินผล เพื่อทราบและหาแนวทางในการดำเนินการแก้ไข ต่อไป

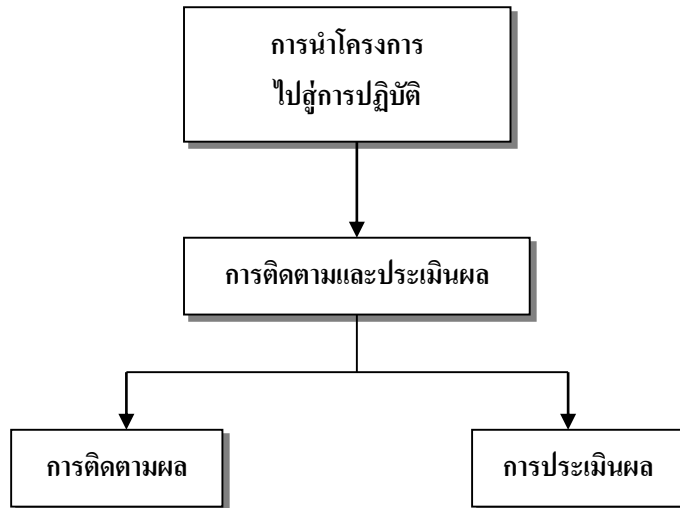


4.2 การติดตามและประเมินผลโครงการ

องค์การบริหารส่วนตำบลหลุมรั้ง ได้กำหนดแนวทาง,วิธีการในการติดตามและประเมินผลโดยการกำหนดรูปแบบที่จะใช้ในการติดตามและประเมินผลเพื่อตรวจสอบว่าการดำเนินกิจกรรมในแต่ละโครงการ อยู่ภายใต้ระยะเวลาและงบประมาณที่กำหนดไว้หรือไม่และผลของการดำเนินงานตามโครงการเกิดประสิทธิผลและบรรลุวัตถุประสงค์ที่ได้กำหนดไว้หรือไม่ ซึ่งองค์การบริหารส่วนตำบลจะมีการแบ่งแยกการดำเนินงานในการติดตามและประเมินผลไว้อย่างชัดเจน

การติดตามผลเป็นขั้นตอนในการตรวจสอบในระหว่างการดำเนินกิจกรรมตามโครงการ ว่าได้มีการปฏิบัติตามขั้นตอน / กิจกรรม ที่ได้กำหนดไว้ในโครงการหรือไม่ การใช้ทรัพยากรต่าง ๆ เป็นไปอย่างเหมาะสมเพียงใด อยู่ภายใต้ระยะเวลาและค่าใช้จ่ายที่กำหนดไว้หรือไม่

การประเมินผล เป็นขั้นตอนในการแสวงหาคำตอบและตรวจสอบผลที่เกิดขึ้นจริงเมื่อนำโครงการไปปฏิบัติและดำเนินโครงการเสร็จแล้วเมื่อเปรียบเทียบกับวัตถุประสงค์ที่ได้กำหนดไว้ว่าเกิดประสิทธิผลหรือไม่ อยู่ในระดับใด หรือกล่าวอีกนัยหนึ่งว่าเป็นการวัดระดับความสำเร็จและความล้มเหลวของการนำโครงการตาม แผนปฏิบัติการองค์การบริหารส่วนตำบลหลุมรั้ง ไปปฏิบัติ



1. การติดตามผล ประกอบด้วย การดำเนินการใน 3 ขั้นตอนคือ

1.1 การติดตามผลโครงการจากแผนการดำเนินงานตามโครงการโดยพิจารณา จากผลของกิจกรรมหลักตามลำดับก่อน – หลัง รวมถึงการประมาณเวลาที่จะต้องดำเนินการในแต่ละกิจกรรม และพิจารณาการใช้จ่ายเงินในโครงการ โดยพิจารณาเป็นรายกิจกรรม นอกจากนี้จะต้องจัดทำตารางการติดตามและควบคุมโครงการของแต่ละกิจกรรมหรือกิจกรรมทั้งหมด ซึ่งดำเนินการ 2 ด้านคือ ระยะเวลาและค่าใช้จ่าย

1.2 การติดตามผลและควบคุมโครงการ เป็นการตรวจสอบผลการดำเนินการจริงของโครงการในด้านระยะเวลาและค่าใช้จ่ายตามตารางการติดตามและควบคุมโครงการที่ได้จัดทำไว้ โดยเปรียบเทียบกับระยะเวลาและค่าใช้จ่ายที่ได้กำหนดไว้ในกิจกรรม ทั้งนี้ควรกำหนดระยะเวลาในการติดตามผลโครงการ โดยพิจารณาถึงความเหมาะสมของแต่ละโครงการด้วย

1.3 การรายงานผล เป็นการนำเสนอข้อมูลที่ได้จากการติดตามและควบคุมโครงการให้ผู้บริหารและคณะกรรมการติดตามและประเมินผลขององค์การบริหารส่วนตำบลทราบถึงความก้าวหน้าและปัญหา / อุปสรรคที่พบในการดำเนินงานตามโครงการ

2. การประเมินผล มีแนวทางและวิธีการในการประเมินผลโดยหน่วยงาน Self Assessment Report (SAR Score) ตามตาราง ดังนี้

ประเด็นการประเมินผล	ตัวชี้วัด (KPI)	เป้าหมาย	วิธีการประเมินผล
1. การนำแผนไปสู่การปฏิบัติ	ร้อยละของจำนวนแผนงาน/โครงการที่นำไปสู่การปฏิบัติได้จริง	ร้อยละ 85	ตรวจสอบจากข้อบัญญัติงบประมาณรายจ่ายประจำปี
2. ผลการดำเนินงานตามแผนในส่วนของโครงการที่ถูกนำไปสู่การปฏิบัติ	คะแนนผลการดำเนินงานตามแผนการดำเนินงาน	85 คะแนน	ตรวจสอบจากผลการรายงานการออกติดตามตรวจสอบการดำเนินงานโครงการตามระยะเวลาที่กำหนดไว้
3. ความพึงพอใจของประชาชน	ร้อยละของจำนวนผู้ตอบแบบสอบถามที่แสดงความพึงพอใจ	ร้อยละ 85	- สํารวจข้อมูลโดยทดสอบแบบสอบถามความคิดเห็นในตำบลจำนวน 50 ชุด - ตรวจสอบจากแบบสัมภาษณ์ แบบสอบถามความคิดเห็นของประชาชน

3. การกำหนดช่วงเวลาในการติดตามและประเมินผล

ได้กำหนดช่วงเวลาในการติดตามและประเมินผล โดยให้คณะกรรมการ/ คณะทำงานติดตามและประเมินผลกำหนดช่วงเวลาในการติดตามและประเมินผลโครงการต่าง ๆ ขององค์การบริหารส่วนตำบลหลุมรั้ง ที่ตนรับผิดชอบโดยพิจารณาถึงความเหมาะสมของแต่ละโครงการ ทั้งนี้ควรกำหนดช่วงเวลาในการติดตามผลอย่างน้อยโครงการละ 1 ครั้ง และประเมินผลโครงการในภาพรวมอย่างน้อยปีละ 1 ครั้ง แล้วรายงานคณะกรรมการพัฒนาท้องถิ่นและสภาท้องถิ่นรวมทั้งการติดประกาศให้ประชาชนทราบ

อย่างไรก็ตาม เนื่องจากโครงการต่าง ๆ ขององค์การบริหารส่วนตำบลหลุมรั้ง ทั้ง 8 ยุทธศาสตร์การพัฒนามีเป็นจำนวนมาก ดังนั้นองค์การบริหารส่วนตำบลหลุมรั้ง จึงได้กำหนดช่วงเวลาในการติดตามและประเมินผล โดยพิจารณาเริ่มการติดตามและประเมินผลตามปีงบประมาณ ไว้ 4 ช่วง ดังนี้

3.1 การติดตามและประเมินผลครั้งที่ 1 เป็นการติดตาม,ตรวจสอบและประเมินโครงการต่าง ๆ ขององค์การบริหารส่วนตำบลหลุมรั้ง ที่ได้กำหนดช่วงเวลาในการนำโครงการไปปฏิบัติระหว่างวันที่ 1 ตุลาคม 25.. ถึงวันที่ 31 ธันวาคม 25..

3.2 การติดตามและประเมินผลครั้งที่ 2 เป็นการติดตาม,ตรวจสอบและประเมินโครงการต่าง ๆ ขององค์การบริหารส่วนตำบลหลุมรั้ง ที่ได้กำหนดช่วงเวลาในการนำโครงการไปปฏิบัติระหว่างวันที่ 1 มกราคม 25.. ถึงวันที่ 31 มีนาคม 25..

3.3 การติดตามและประเมินผลครั้งที่ 3 เป็นการติดตาม,ตรวจสอบและประเมินโครงการต่าง ๆ ขององค์การบริหารส่วนตำบลหลุมรั้ง ที่ได้กำหนดช่วงเวลาในการนำโครงการไปปฏิบัติระหว่างวันที่ 1 เมษายน 25.. ถึงวันที่ 30 มิถุนายน 25..

3.4 การติดตามและประเมินผลครั้งที่ 4 เป็นการติดตาม,ตรวจสอบและประเมินโครงการต่าง ๆ ขององค์การบริหารส่วนตำบลหลุมรั้ง ที่ได้กำหนดช่วงเวลาในการนำโครงการไปปฏิบัติระหว่างวันที่ 1 กรกฎาคม 25.. ถึงวันที่ 30 กันยายน 25..

ตารางแสดงระยะเวลา / ช่วงเวลาดำเนินการในการติดตามและประเมินผล
โครงการขององค์การบริหารส่วนตำบลหลุมรั้ง

ครั้งที่	ระยะเวลา / ช่วงเวลาดำเนินการ												
	พ.ศ.25..			พ.ศ.25..									
	ต.ค.	พ.ย.	ธ.ค.	ม.ค.	ก.พ.	มี.ค.	เม.ย.	พ.ค.	มิ.ย.	ก.ค.	ส.ค.	ก.ย.	
1	●	←	→										●
2				●	←	→							●
3							●	←	→				●
4	●			●							●	←	→

คำอธิบายสัญลักษณ์

←→ หมายถึงระยะเวลา / ช่วงเวลาที่จะมีการติดตามและประเมินผลโครงการ ที่มีการนำโครงการไปปฏิบัติในระยะเวลา / ช่วงเวลา ดังกล่าว ได้จริง ซึ่งอาจจะกล่าวได้ว่าการนำโครงการไปปฏิบัติได้ตามระยะเวลา / ช่วงเวลาที่ได้กำหนดไว้ตามแผนการดำเนินงานขององค์การบริหารส่วนตำบลหลุมรั้ง ได้อย่างมีประสิทธิภาพ

●.....● หมายถึงระยะเวลา / ช่วงเวลาที่จะมีการติดตามและประเมินผลโครงการ ไม่สามารถดำเนินการได้ไม่ว่าจะด้วยเหตุผล / ความจำเป็นใด ๆ ก็ตาม ซึ่งจะต้องมีการแก้ไขโดยการให้สำนัก / ส่วนต่าง ๆ ที่เกี่ยวข้องแจ้งเหตุผล / ความจำเป็น ที่ไม่สามารถนำโครงการไปปฏิบัติในระยะเวลา / ช่วงเวลา ดังกล่าวได้แจ้งระยะเวลา / ช่วงเวลาที่จะดำเนินการใหม่ เพื่อที่คณะกรรมการ / คณะทำงานติดตามและประเมินผล จะได้ดำเนินการเปลี่ยนแปลงกำหนดการในตารางเวลา ฯ ต่อไป

4.3 สรุปผลการพัฒนาท้องถิ่น

1. สรุปผลการดำเนินงานตามงบประมาณที่ได้รับ และการเบิกจ่ายงบประมาณ

ในปีงบประมาณ พ.ศ. 2561 - 2565

สรุปผลการดำเนินงานตามงบประมาณที่ได้รับ และการเบิกจ่ายงบประมาณ ในปีงบประมาณ พ.ศ. 2561 - 2565 ตามระบบสารสนเทศเพื่อการวางแผนและประเมินผลขององค์กรปกครองส่วนท้องถิ่น (e-Plan) ที่ผ่านมา ตามที่ผ่านการอนุมัติมาเป็นข้อบัญญัติงบประมาณรายจ่ายประจำปี พ.ศ. 2562 และมีงบประมาณเงินอุดหนุนเฉพาะกิจของรัฐบาล ดำเนินการตามแผนงานตามยุทธศาสตร์การพัฒนา

4.4 ข้อเสนอแนะในการจัดทำแผนพัฒนาท้องถิ่นในอนาคต

การวัดคุณภาพของแผนพัฒนาท้องถิ่น ตามนัยหนังสือกระทรวงมหาดไทย ด่วนที่สุด ที่ มท 0810.3/ว 5797 ลงวันที่ 10 ตุลาคม 2559 และการติดตามและประเมินผลแผนพัฒนาท้องถิ่นให้เป็นหน้าที่ของคณะกรรมการการติดตามและประเมินผลแผนพัฒนาท้องถิ่นตามระเบียบกระทรวงมหาดไทย ว่าด้วยการจัดการแผนพัฒนาขององค์กรปกครองส่วนท้องถิ่น พ.ศ.2548 แก้ไขเพิ่มเติม โดย

(1) การวัดคุณภาพแผนพัฒนาท้องถิ่น ให้ดำเนินการให้แล้วเสร็จภายใน 15 วัน นับแต่วันที่ประกาศใช้แผนพัฒนาท้องถิ่น และดำเนินการตามแนวทางที่กำหนดไว้ตามนัยหนังสือดังกล่าวข้างต้นและเอกสารคำอธิบายแนวทางปฏิบัติตามสิ่งที่ส่งมาด้วย

(2) การติดตามและประเมินผลแผนพัฒนาท้องถิ่น คณะกรรมการฯ สามารถนำเอาผลการวัดคุณภาพของแผนมาใช้เป็นกรอบหรือแนวทางในการติดตามและประเมินผลแผนพัฒนาท้องถิ่นได้ตามความเหมาะสม เพื่อรวบรวมรายงานให้ผู้บริหารท้องถิ่นทราบ และเป็นข้อมูลในการจัดทำแผนพัฒนาท้องถิ่นต่อไป

(3) แบบที่กำหนดให้คณะกรรมการติดตามและประเมินผลแผนพัฒนาท้องถิ่น ดำเนินการให้คะแนนตามเกณฑ์ที่กำหนดไว้ ซึ่งเป็นส่วนหนึ่งของการติดตามและประเมินผลแผนพัฒนา โดยดำเนินการให้แล้วเสร็จภายในหกสิบวัน นับแต่วันที่ประกาศใช้งบประมาณรายจ่าย

(4) กำหนดให้องค์กรปกครองส่วนท้องถิ่น ดำเนินการติดตามและประเมินผลแผนพัฒนาท้องถิ่นอย่างน้อยปีละ 1 ครั้ง ภายในเดือนธันวาคม เพื่อให้การติดตามและประเมินผลแผนพัฒนาท้องถิ่นสอดคล้องกับการใช้จ่ายงบประมาณขององค์กรปกครองส่วนท้องถิ่นเป็นไปอย่างมีประสิทธิภาพ คุ่มค่า มีความโปร่งใสและอยู่ภายใต้กรอบวินัยการเงินและการคลังที่ดี

4.4.1 ผลกระทบนำไปสู่ออนาคต

การพัฒนาท้องถิ่นขององค์การบริหารส่วนตำบลหลุมรั้ง ที่ผ่านมานั้นการสร้างความสำเร็จ ให้ท้องถิ่น ทั้งในด้านการศึกษา ศาสนาและวัฒนธรรม ด้านสังคม และด้านความจำเป็นพื้นฐานในการดำรงชีวิต ด้วยการกระจายการพัฒนาด้านโครงสร้างพื้นฐานโดยเฉพาะ ถนน ไฟฟ้า และท่อระบายน้ำ ถึงแม้ว่าที่ผ่านมามีส่วน ในด้านการพัฒนาเน้นด้านการศึกษา ศาสนาและวัฒนธรรมก็ตาม แต่เป็นไปตามความต้องการของประชาชน ภายในท้องถิ่น

4.4.2 ข้อสังเกต ข้อเสนอแนะ ผลจากการพัฒนา

จากผลการดำเนินการพัฒนาท้องถิ่นขององค์การบริหารส่วนตำบลหลุมรั้งได้สร้างความเจริญเติบโต และความสะดวกสบายในการบริการสาธารณะ ได้ผลเป็นที่น่าพอใจ สังเกตได้จากการประชุมประชาคมท้องถิ่น สอบถามจากประชาชน และการไม่มีข้อร้องเรียนปัญหาความเดือดร้อนของประชาชน

องค์การบริหารส่วนตำบลหลุมรั้ง

Lumrang Subdistrict

Administrative Organization

(Lumrang.SAO)

สำนักงานปลัด/งานวิเคราะห์นโยบายและแผน

องค์การบริหารส่วนตำบลหลุมรั้ง

เลขที่ ๙๙๙/๙ หมู่ที่ ๕ ตำบลหลุมรั้ง อำเภอปอพลอย จังหวัดกาญจนบุรี ๗๑๑๖๐

โทรศัพท์, โทรสาร : ๐๓๔๕๘๐๑๓๒ / Websize : www.lumrang.go.th / E-Mail : lumrang@hotmail.com /

Facebook : อบต.หลุมรั้ง / line ID : ชาวสาร_อบต.หลุมรั้ง